

# 林間広場案内図

至 R365 川西交差点

至 R365 下多良交差点

市道

公園入口  
(大型車通行不可)



東屋

林内遊歩道

散策道

吊り橋



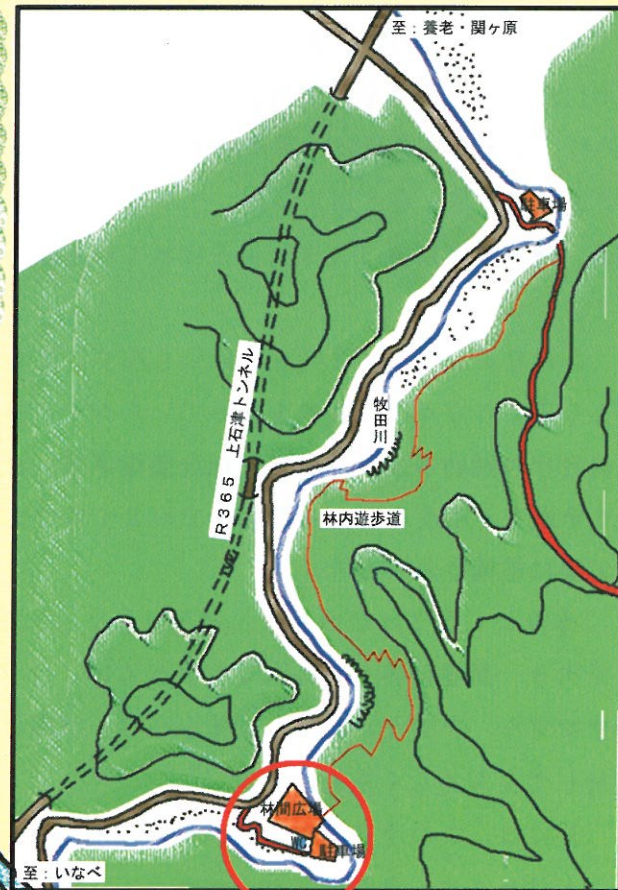
トイレ

砂利敷広場

駐車場  
(25台)

- 吊り橋  
橋長7.2m  
幅員1.2m  
木製床板
- 林内遊歩道  
延長約2.5km  
幅員1.2m  
ウッドチップ舗装  
吊り橋～一之瀬まで所要時間  
約1時間(30歳男性)  
アップダウンがかなりあります

# 大垣市多良峡森林公園案内図



事業名：林野庁 共生林整備事業  
森林空間総合整備事業  
事業主体：大垣市(旧上石津町)  
事業年度：平成14年度～平成16年度  
総事業費：387,000千円


牧田川



駐車場から広場・吊り橋



ドーム型休憩棟




ウッドチップ広場



ウッドチップ舗装の歩道



丸太をかけた木橋



最高点からはこんな景色も