

# H29 通学路対策箇所図(東小学校)

## 【対策検討メンバー】

- ・教育委員会、東小学校
- ・道路管理者(大垣市)
- ・大垣警察署

- 通学路
- 危険箇所

・交通量が多く、横断時に危険である。

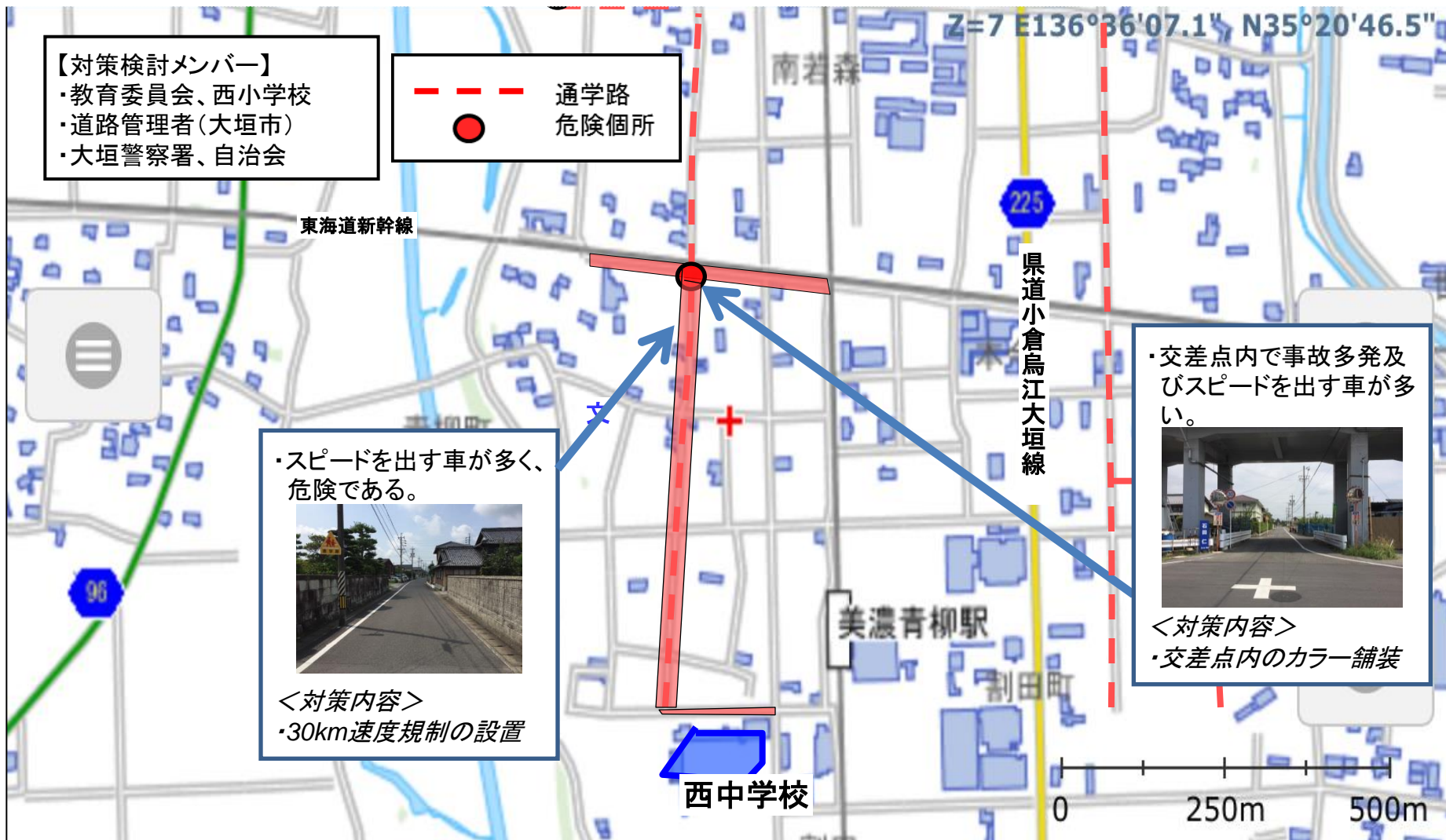


＜対策内容＞

- ・外側線の再設置による路側帯の拡幅



# H29 通学路対策箇所図(西小学校)



- 【対策検討メンバー】  
 ・教育委員会、南小学校  
 ・道路管理者(大垣市)  
 ・大垣警察署

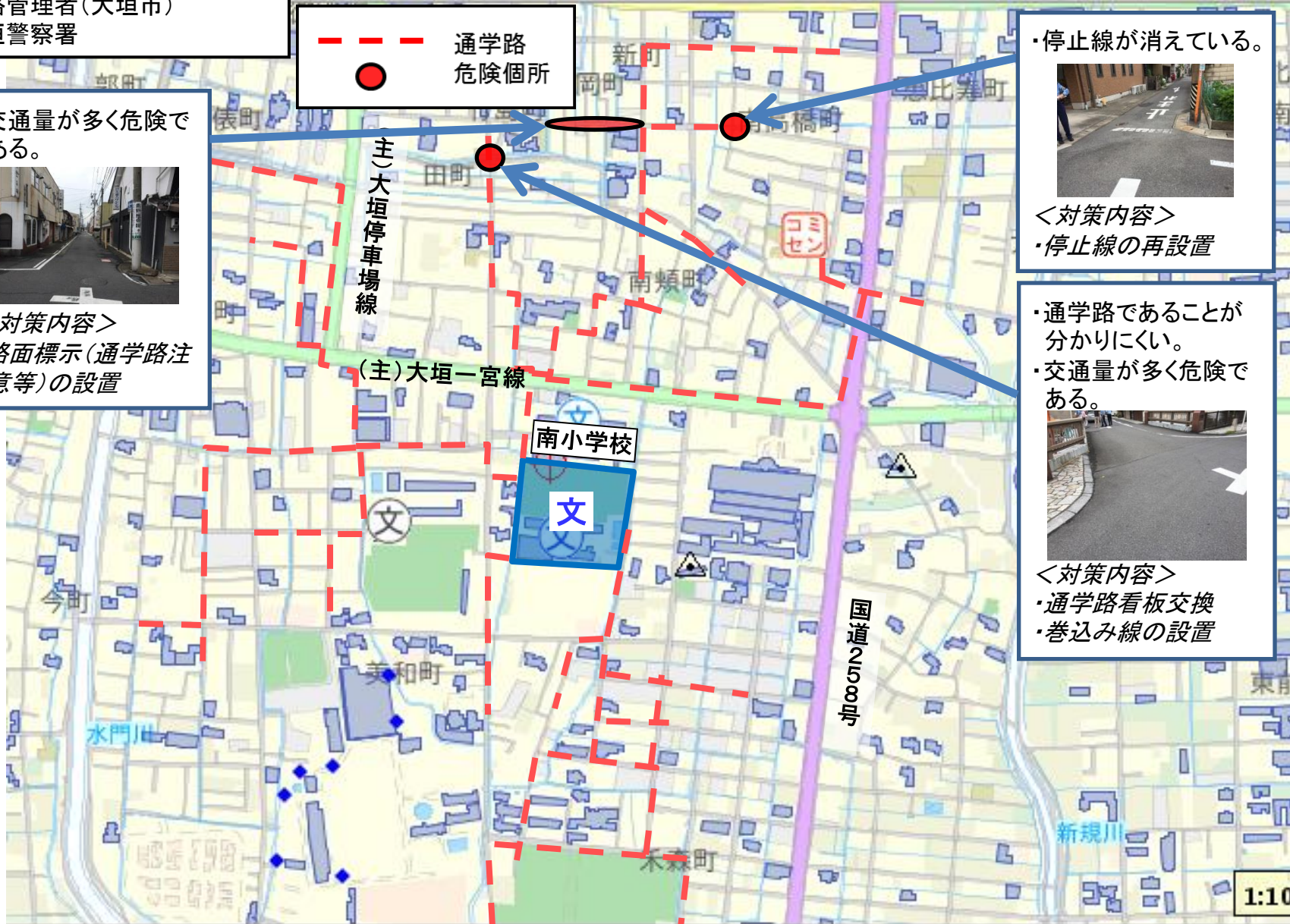
## H29 通学路対策箇所図(南小学校)

- ・交通量が多く危険である。



- ＜対策内容＞  
 ・路面標示(通学路注意等)の設置

--- 通学路  
 ● 危険箇所



- ・停止線が消えている。



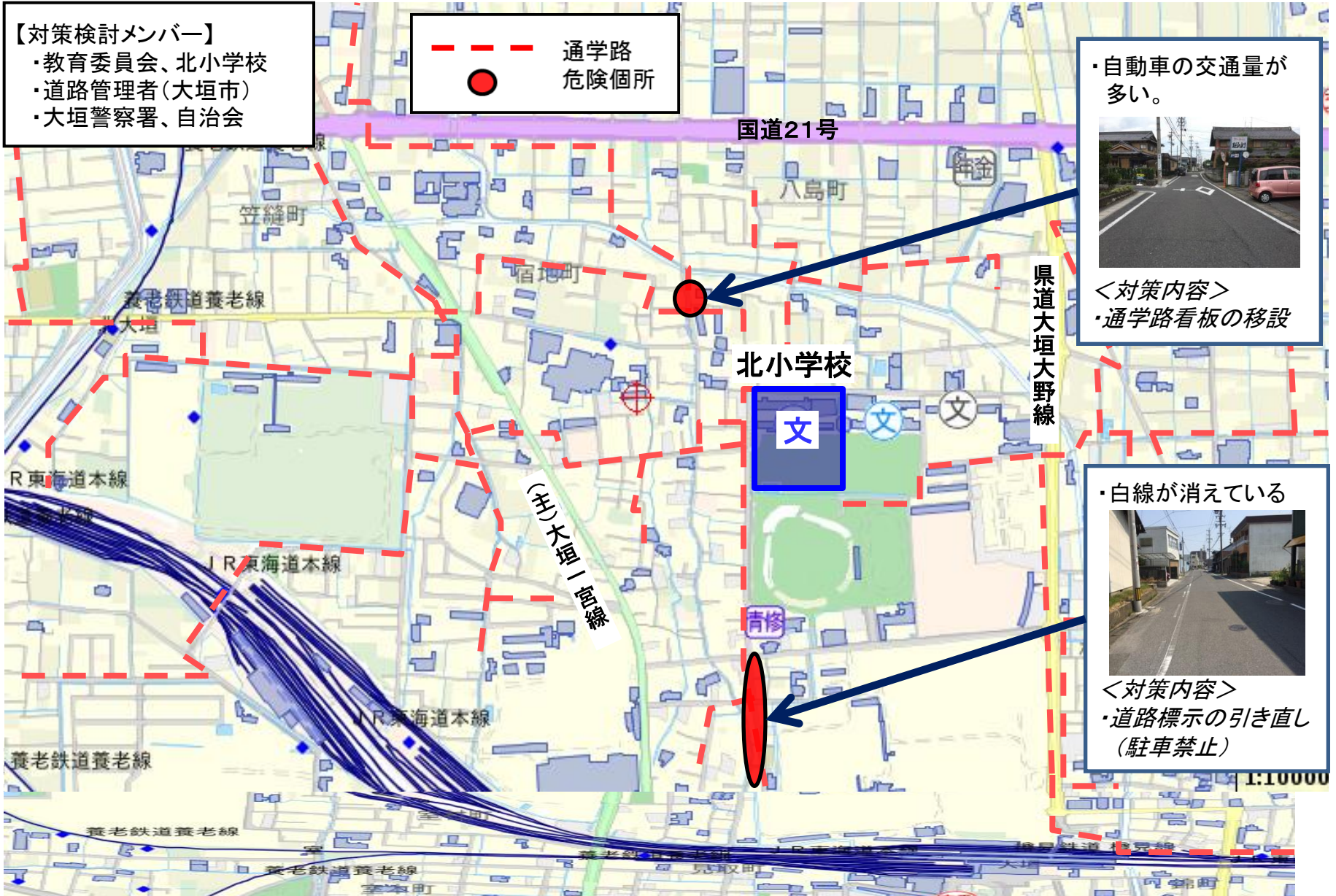
- ＜対策内容＞  
 ・停止線の再設置

- ・通学路であることが分かりにくい。  
 ・交通量が多く危険である。



- ＜対策内容＞  
 ・通学路看板交換  
 ・巻き込み線の設置

# H29 通学路対策箇所図 (北小学校1)



# H29 通学路対策箇所図(北小学校2)

## 【対策検討メンバー】

- ・教育委員会、北小学校、北中学校
- ・道路管理者(岐阜県、大垣市)
- ・大垣警察署、自治会

- 通学路
- 危険箇所



西沖公園

河間町

Z=8 E136°36'08.5", N35°22'50.9"

養老鉄道養老線


国道21号

- ・スピードを出す車が多く、危険である。

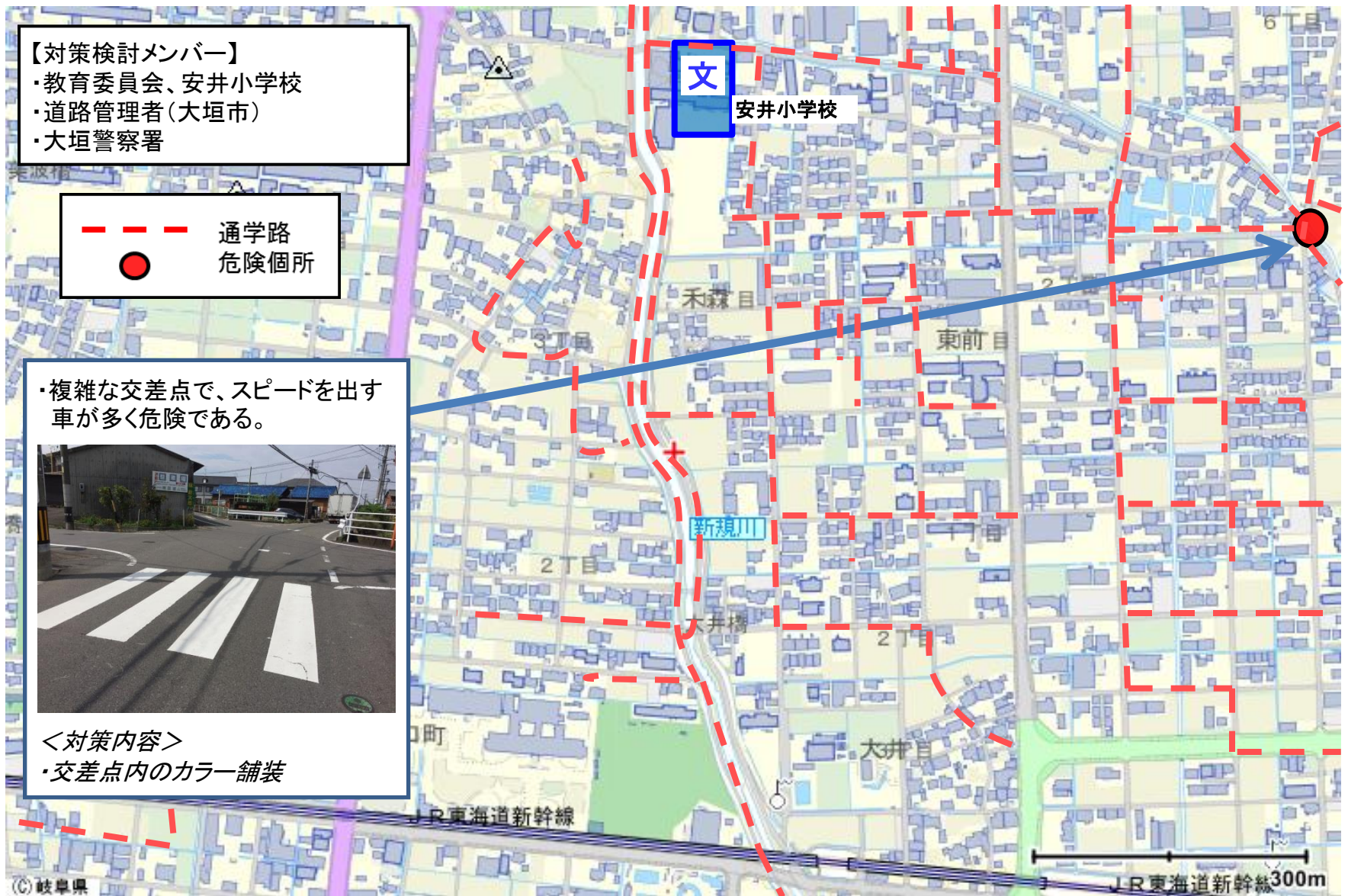


## <対策内容>

- ・30km速度規制の設置
- ・外側線の設置による路側帯拡幅
- ・減速マークの設置



# H29 通学路対策箇所図(安井小学校)



# H29 通学路対策箇所図(宇留生小学校)



# H29 通学路対策箇所図(江東小学校1)

## 【対策検討メンバー】

- ・教育委員会、江東小学校、PTA
- ・道路管理者(大垣市)
- ・大垣警察署

- 通学路危険箇所

- ・横断歩道に待ち場から児童が道路にはみ出す場合があり危険である。



## <対策内容>

- ・ポストコーンあるいはガードパイプの設置

- ・街灯がなく交通安全上危険である。



## <対策内容>

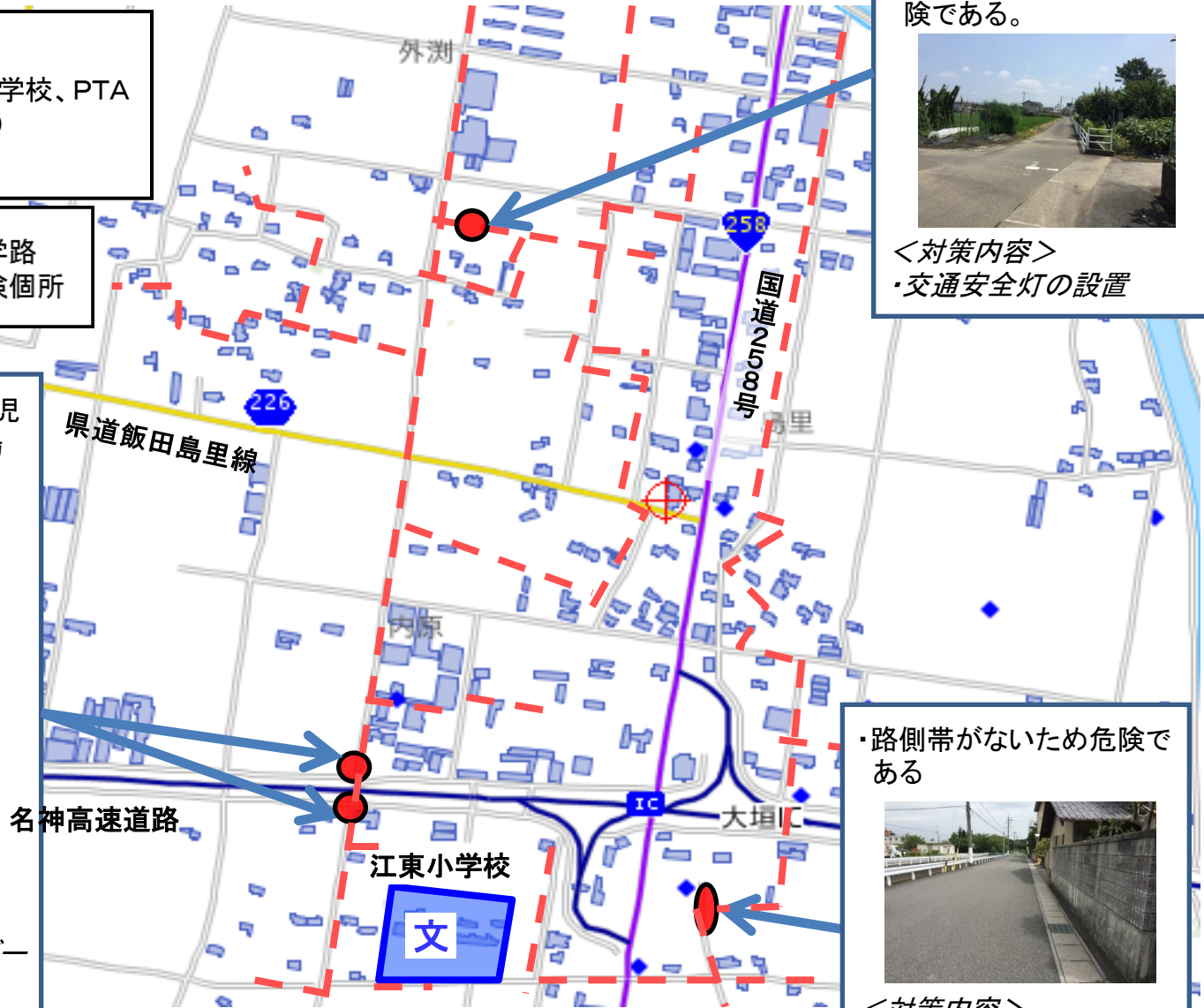
- ・交通安全灯の設置

- ・路側帯がないため危険である



## <対策内容>

- ・外側線の設置による路側帯の拡幅







# H29 通学路対策箇所図(中川小学校1)

【対策検討メンバー】  
・教育委員会、中川小学校  
・道路管理者(大垣土木事務所、大垣市)  
・大垣警察署

--- 通学路  
● 危険箇所

・交通量が多く、横断歩道付近がカーブになっているため危険である。



＜対策内容＞  
・速度抑制対策の実施

・スピードを出す車が多く、危険である。

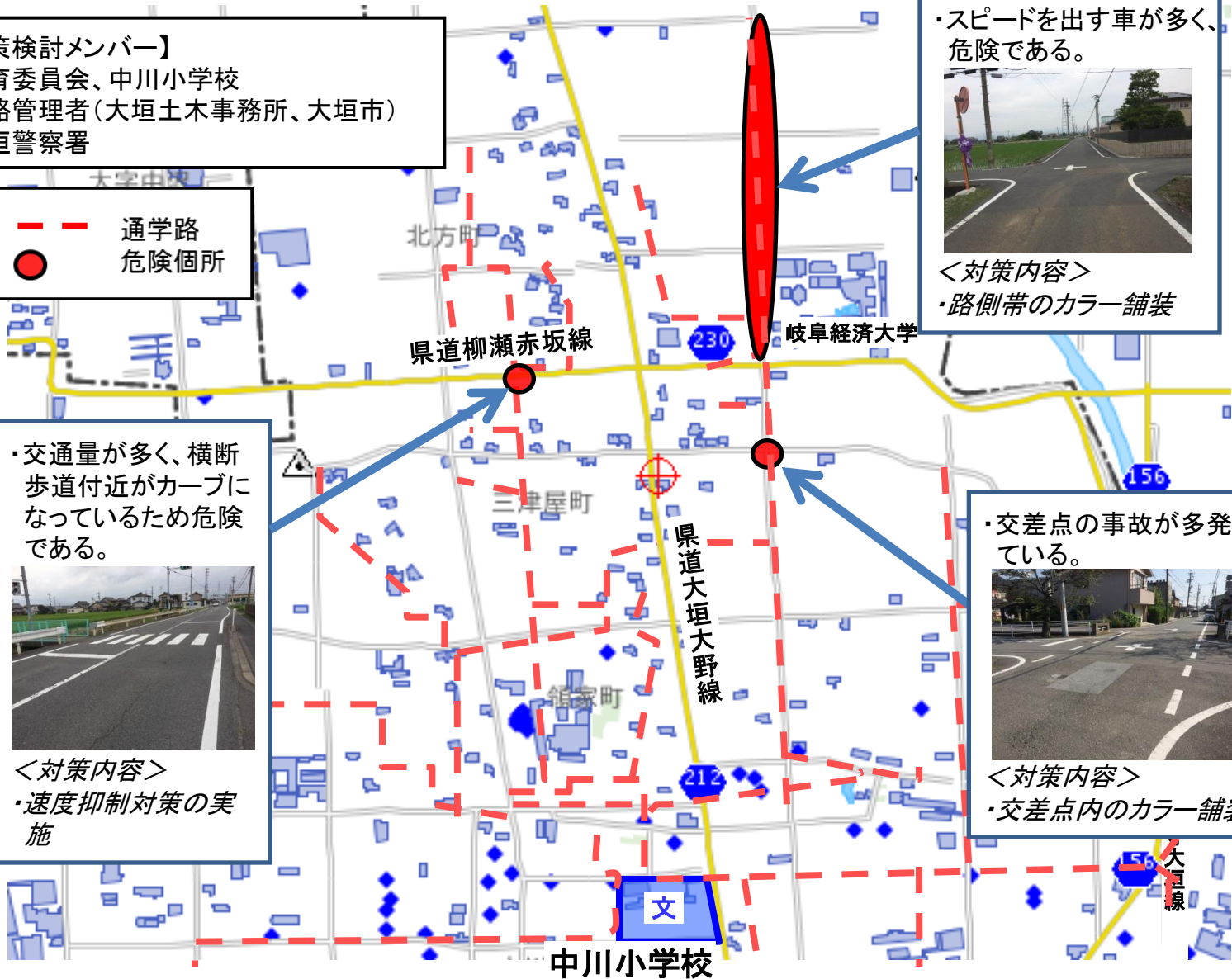


＜対策内容＞  
・路側帯のカラー舗装

・交差点の事故が多発している。



＜対策内容＞  
・交差点内のカラー舗装



中川小学校

# H29 通学路対策箇所図(中川小学校2)

## 【対策検討メンバー】

- ・教育委員会、中川小学校
- ・道路管理者(大垣市)
- ・大垣警察署

通学路  
危険箇所

文

中川小学校

大垣北高校

中川町

県道大垣大野線

国道21号

- ・スピードを出す車が多く、危険である。



## ＜対策内容＞

- ・外側線(巻き込み線)の再設置

国道21号

国道2108号

宿地町

# H29 通学路対策箇所図(小野小学校1)

## 【対策検討メンバー】

- ・教育委員会、小野小学校
- ・道路管理者(大垣市)
- ・大垣警察署

--- 通学路  
● 危険箇所



・スピードを出す車が多く、危険である。



## ＜対策内容＞

- ・横断歩道を挟んでカラー舗装の設置

# H29 通学路対策箇所図(小野小学校2)

【対策検討メンバー】  
・教育委員会、小野小学校  
・道路管理者(大垣市)  
・大垣警察署

--- 通学路  
● 危険箇所

・抜け道として利用する車が多い。また、外側線が無く、危険である。



<対策内容>  
・外側線の設置による路側帯拡幅  
・交差点内のカラー舗装



# H29 通学路対策箇所図(荒崎小学校)



# H29 通学路対策箇所図(青墓小学校)

## 【対策検討メンバー】

- ・教育委員会、青墓小学校
- ・道路管理者(大垣土木事務所、大垣市)
- ・大垣警察署

--- 通学路  
● 危険箇所

- ・出会い頭の事故が多く、横断歩道はあるが危険である。



## <対策内容>

- ・横断歩道看板の修繕



# H29 通学路対策箇所図(一之瀬小学校)





# H29 通学路対策箇所図(多良小学校1)

## 【対策検討メンバー】

- ・教育委員会、多良小学校
- ・道路管理者(大垣市)
- ・養老警察署

--- 通学路  
● 危険箇所

- ・転落する可能性があり、危険である。



- <対策内容>
- ・転落防止対策

メナードカントリークラブ

多良小学校

下多良上多良2号線

上石津町室



# H29 通学路対策箇所図(多良小学校2)

## 【対策検討メンバー】

- ・教育委員会、多良小学校
- ・道路管理者(大垣市)
- ・養老警察署

- 通学路
- 危険箇所

- ・安全に横断できない。



### <対策内容>

- ・外側線(巻き込み線等)の設置

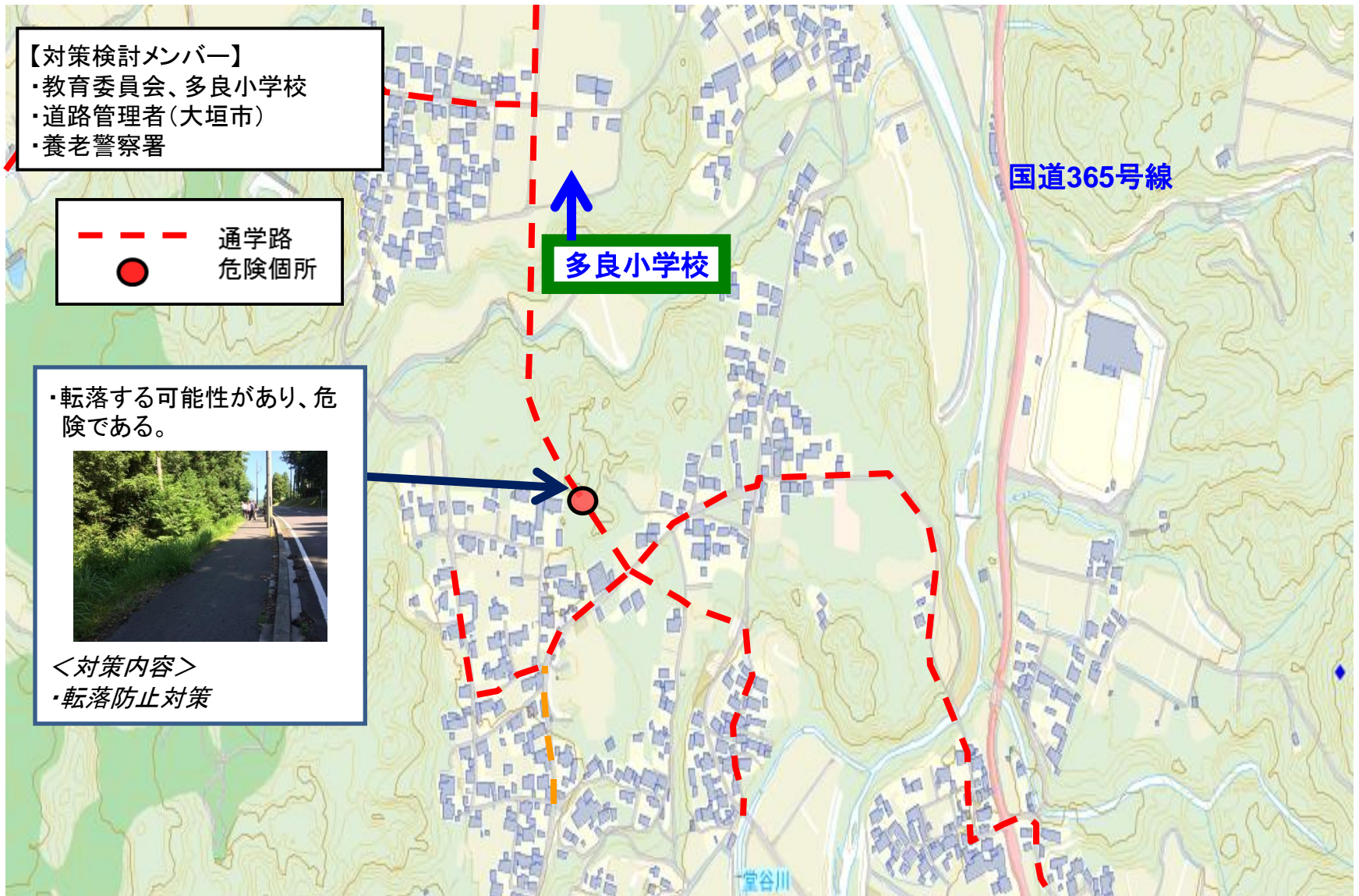
多良小学校

大垣市

国道365号線



# H29 通学路対策箇所図(多良小学校3)

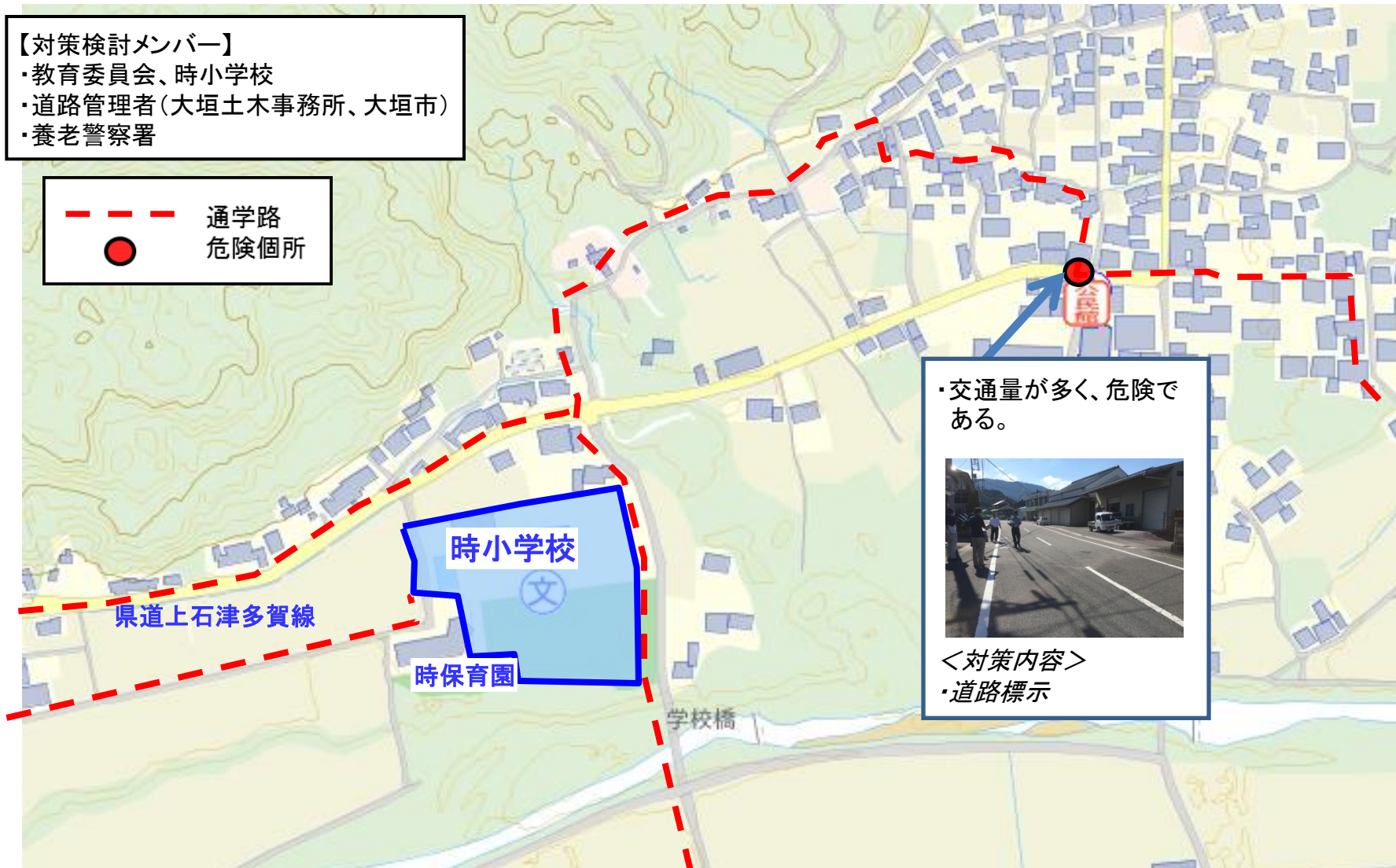


# H29 通学路対策箇所図(時小学校)

## 【対策検討メンバー】

- ・教育委員会、時小学校
- ・道路管理者(大垣土木事務所、大垣市)
- ・養老警察署

--- 通学路  
● 危険箇所



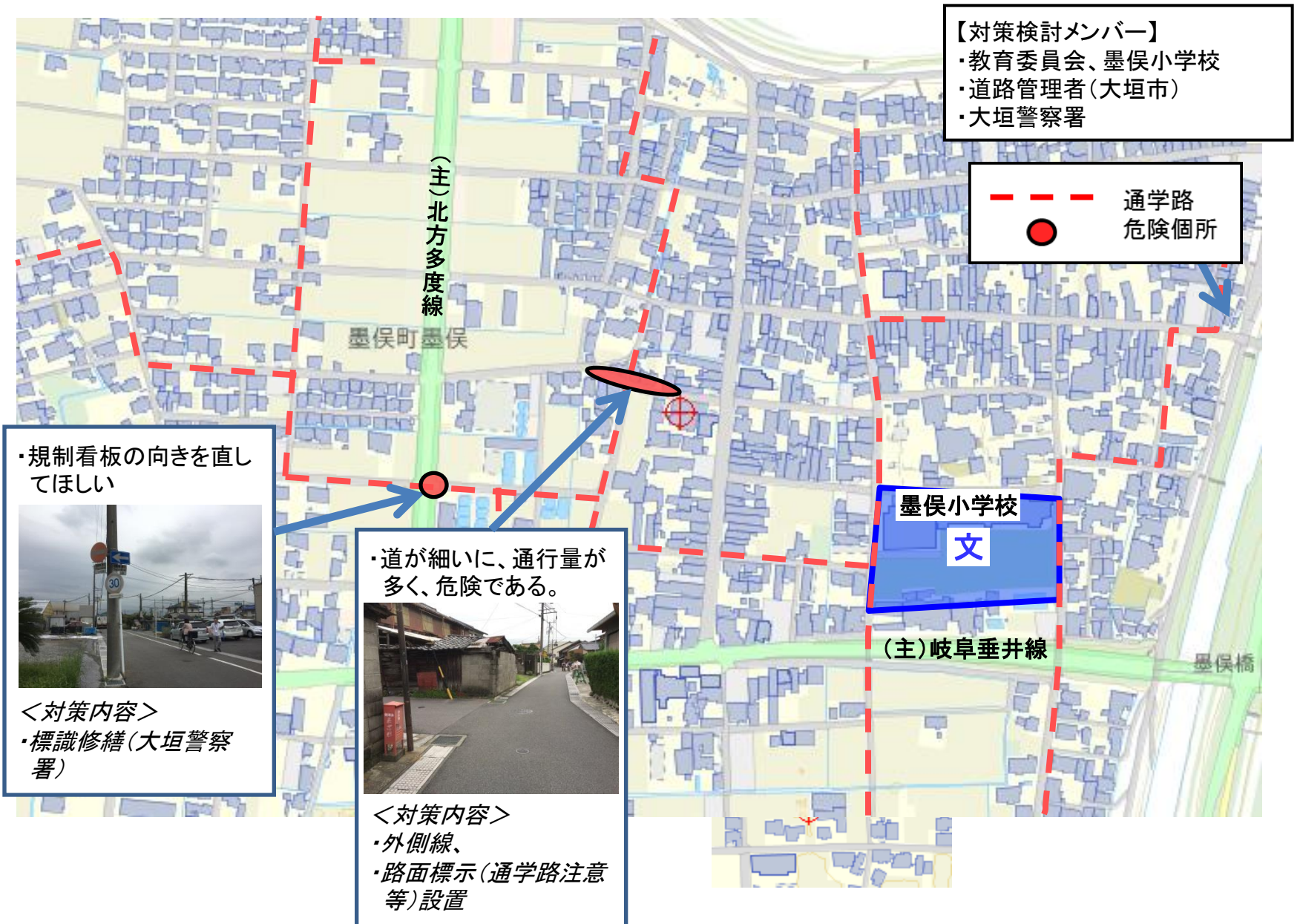
・交通量が多く、危険である。



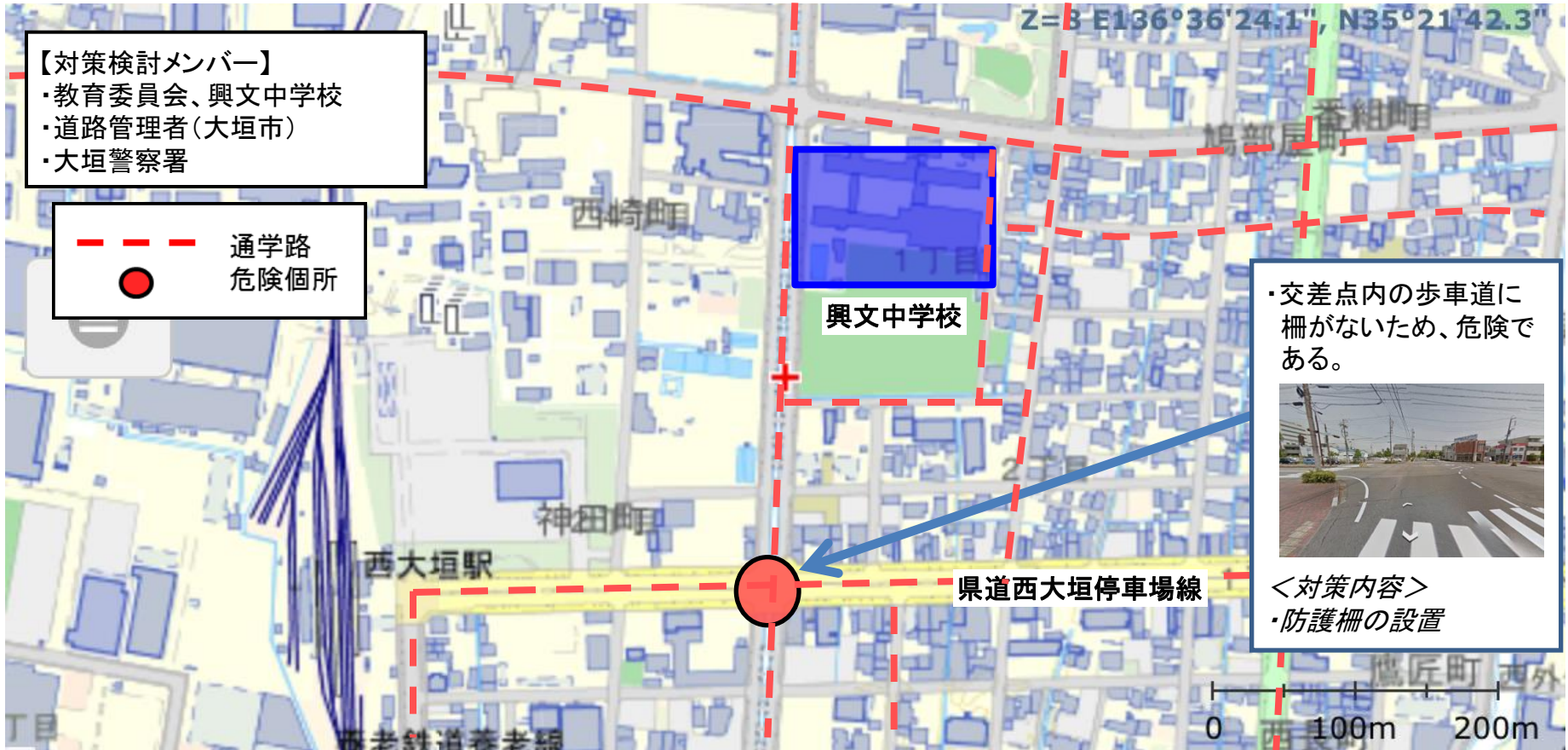
<対策内容>

・道路標示

# H29 通学路対策箇所図(墨俣小学校1)



# H29 通学路対策箇所図(興文中学校)



# H29 通学路対策箇所図(西部中学校)

## 【対策検討メンバー】

- ・教育委員会、西部中学校
- ・道路管理者(大垣市)
- ・大垣警察署

--- 通学路  
● 危険箇所

