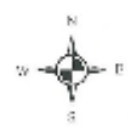






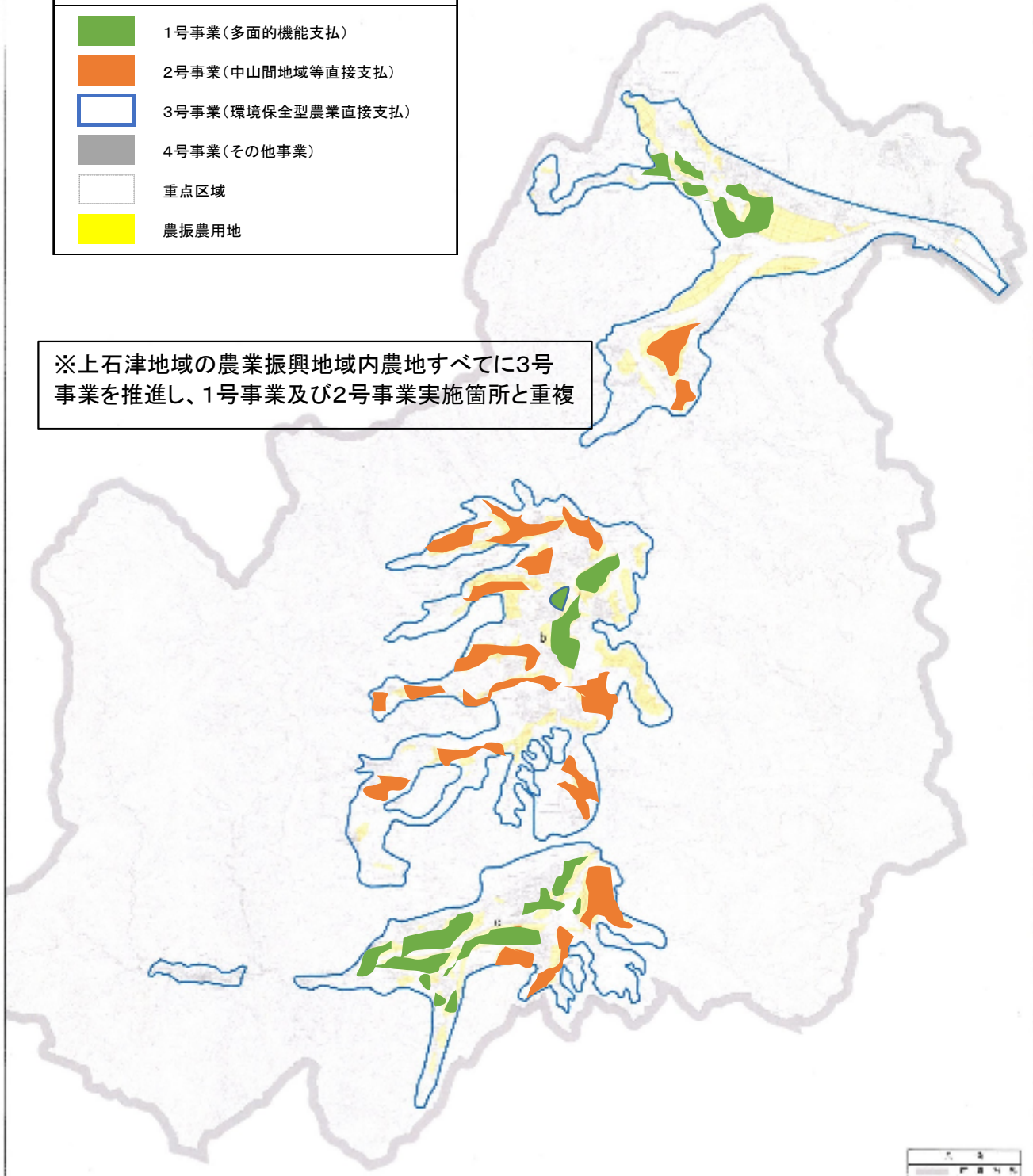


整備計画書付図 大垣市 上石津地域
 土地利用計画図 (付図1号)
 S-1:50,000



凡例	
	1号事業(多面的機能支払)
	2号事業(中山間地域等直接支払)
	3号事業(環境保全型農業直接支払)
	4号事業(その他事業)
	重点区域
	農振農用地

※上石津地域の農業振興地域内農地すべてに3号事業を推進し、1号事業及び2号事業実施箇所と重複



凡例	
	重点区域
	農業振興地域
	農振農用地
	農業振興地域