

・土砂災害に備えて、事前に危険な場所や避難場所および避難経路を確認しておきましょう。
 ・土砂災害警戒情報が出た場合や、大雨が予想される場合には、速やかに避難しましょう。
 ・ため池に異常がみられたときは、速やかに避難しましょう。

至 指定避難所(旧 多良小学校)

地区避難所
上多良公民館

防災行政無線
(放送内容は、テレホンサービス
0570-06-5252で確認できます。)

緊急時の連絡先	
大垣市役所	81-4111(代表)
上石津地域事務所	45-3111
大垣市民病院	81-3341
養老町消防本部・上石津分署 (火事・救急・救助は119)	45-3004
養老警察署 (事件・事故は110)	34-0110
大垣市社会福祉協議会	78-8181
岐阜県西濃県事務所 大垣土木事務所 西濃保健所	73-1111(代表)
自己記入連絡先	

土砂災害警戒区域って何？







土砂災害特別警戒区域

土砂災害により建築物に破損が生じ、住民等の生命又は身体に著しい危害が生ずるおそれがあると認められる区域です。

土砂災害警戒区域

土砂災害により住民等の生命又は身体に危害が生ずるおそれがあると認められる区域です。

ハザードマップ中の凡例

-  土砂災害警戒区域(土石流)
-  土砂災害警戒区域(急傾斜)
-  一時避難場所
-  指定避難所または地区避難所
-  防災行政無線
-  防災備蓄倉庫

土砂災害警戒区域(土石流) 土砂災害特別警戒区域(土石流) 土砂災害警戒区域(急傾斜地) 土砂災害特別警戒区域(急傾斜地)

指定避難所(旧 多良小学校)、
地区避難所(上多良公民館)

大垣市からの避難情報・災害情報の入手方法



スマートフォンを使った情報収集

大垣防災
OGAKI BOUSAI

大垣市防災ポータルサイト

大垣市に関する河川の水位情報や、今後の雨の予報などの防災情報を整理し、リンク先をまとめたサイトです。大垣市からの避難情報も発信します。


●大垣市メール配信サービス(緊急災害情報)

あらかじめ登録しておくことで、避難情報を通知でお知らせします。

t-ogaki@sg-m.jp

●大垣市のSNS

見た情報をシェアしたり、リツイートすることで、共有・拡散できます。ぜひフォローしてください。



X (旧 Twitter)
大垣市防災安全情報
@bosai_ogaki



Facebook
大垣市防災安全情報
@bosai.ogaki



大垣市役所公式 LINE

LINEアプリを起動して友だちに追加を!

災害情報をリアルタイムでお知らせします!

メニュー画面から、防災情報を確認することができます。

- 緊急情報(避難情報など)
- 洪水ハザードマップ
- 避難所の情報



その他の情報収集

●防災行政無線

大垣市内の屋外スピーカーから、避難情報をお知らせします。放送後24時間以内は、テレホンサービスで放送内容を確認できます。

0570-06-5252
(通話料は利用者負担となります)

●テレビ/ラジオ

大垣ケーブルテレビ(12ch)ではL字放送で、NHK(3ch)はリモコンの[d]ボタンを押すとデータ放送で、避難情報や避難所の開設情報などを確認できます。また、手回し充電式ラジオがあると災害時も安心です。

