

# 宮自治会 土砂災害ハザードマップ

- ・土砂災害に備えて、事前に危険な場所や避難場所および避難経路を確認しておきましょう。
- ・土砂災害警戒情報が出た場合や、大雨が予想される場合には、速やかに避難しましょう。
- ・ため池に異常がみられたときは、速やかに避難しましょう。

## 土砂災害警戒区域って何？

### 土砂災害特別警戒区域

土砂災害により建築物に破損が生じ、住民等の生命又は身体に著しい危害が生ずるおそれがあると認められる区域です。

### 土砂災害警戒区域

土砂災害により住民等の生命又は身体に危害が生ずるおそれがあると認められる区域です。

多良連合防災備蓄倉庫(多良小学校)

指定避難所  
多良小学校


一時避難場所  
宮コミュニティセンター

防災行政無線  
(放送内容は、テレホンサービス  
0180-99-5252で確認できます。)








## 緊急時の連絡先





大垣市役所 上石津地域事務所	81-4111(代表) 45-3111
大垣市民病院	81-3341
養老町消防本部・上石津分署 (火事・救急・救助は119)	45-3004
養老警察署 (事件・事故は110)	34-0110
大垣市社会福祉協議会	78-8181
岐阜県西濃県事務所 大垣土木事務所 西濃保健所	73-1111(代表)
自己記入連絡先	

 指定避難所(多良小学校)

 一時避難場所(宮コミュニティセンター)

## ハザードマップ中の凡例

-  土砂災害警戒区域(土石流)
-  土砂災害警戒区域(急傾斜)
-  一時避難場所
-  指定避難所
-  防災行政無線
-  防災備蓄倉庫
-  避難経路

 土砂災害警戒区域(土石流)  土砂災害特別警戒区域(土石流)  土砂災害警戒区域(急傾斜地)  土砂災害特別警戒区域(急傾斜地)

0 50 100 200m (A1 1:2000)