大垣市排水基本計画図

1:5,000　国土基本図

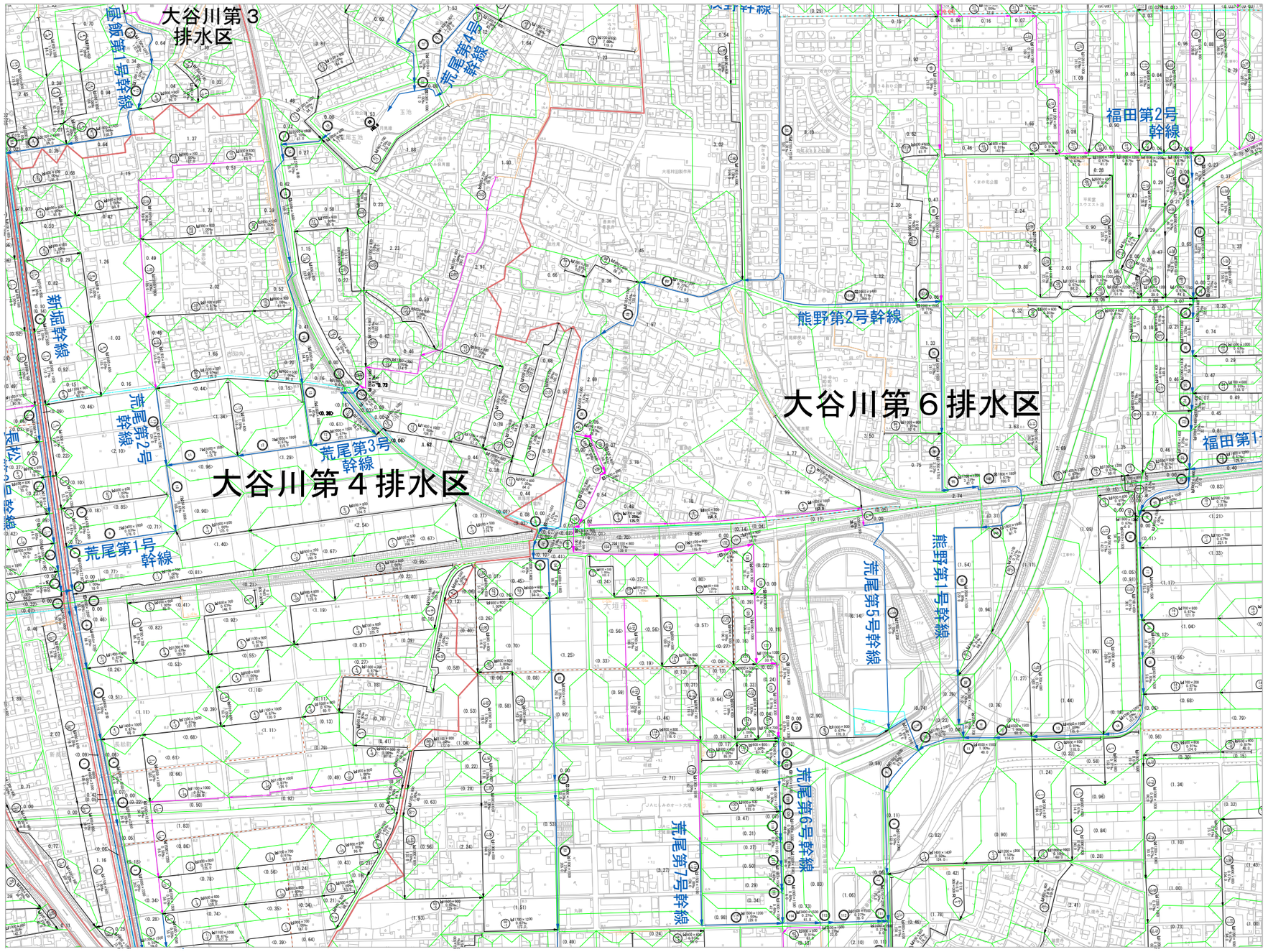

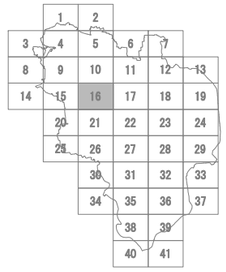



凡　例

行政区域界	1.09	区画割線	番号
市街化区域		3×3ヒシ	市街地
雨水施設区域		( )	集落
排水区域界		( )	水田
準用河川		(( ))	山地
幹線水路		(( ))	揖斐市街地
枝線水路(基本ルート)		( )	揖斐調整区域
枝線水路(その他)	□800×1000	水路断面	
枝線補助ルート	1.0 ‰	勾　配	
導 水 路	100.0	延　長	
調整池等水路	(P)	排水施設	
吐　口	(P)	ポンプゲート	
① 幹線水路番号		雨水調整池	
(M) 枝線水路番号			

大垣市排水基本計画			
図名	区画割施設平面図	調整年月日	平成28年3月
縮尺		図番	16/41
大垣市建設部治水課			