大垣市排水基本計画図

1:5,000　国土基本図

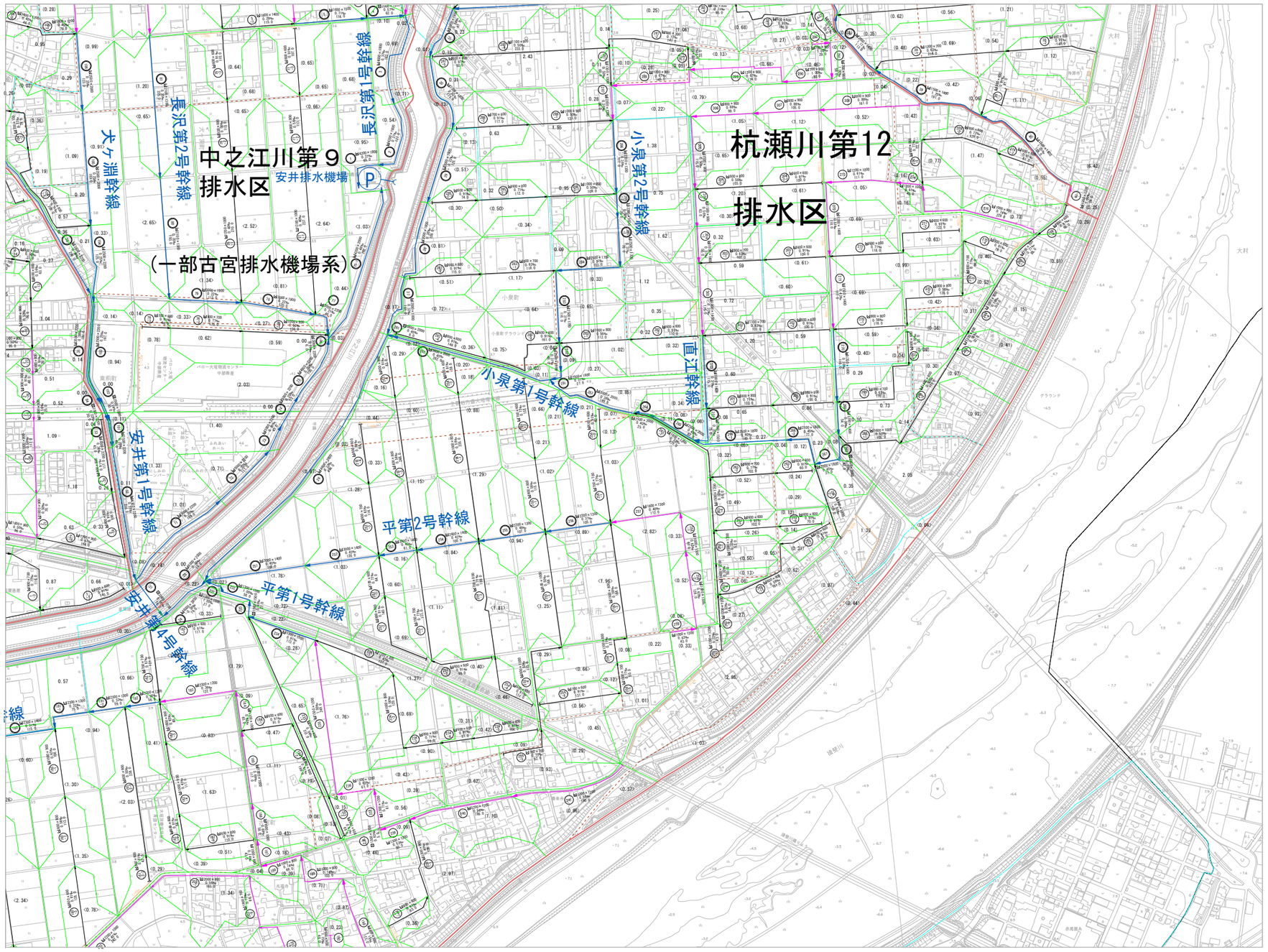

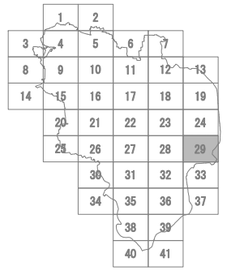



凡例

行政区域界	1.09	区画割線	番号
市街化区域		3×3ないし	市街地
現況施設拡張		（ ）	農地
排水区域界		（ ）	水田
準用河川		（（ ））	山地
幹線水路		（（ ））	他市市街地
枝線水路(重点ルート)		（ ）	他町調整区域
枝線水路(その他)	□1800×1000	水路断面	
枝線補助ルート	1.0 ‰	勾配	
導水路	100.0	延長	
調整池等水路	(P)	排水施設	
吐口	(P)	ポンプゲート	
① 幹線水路番号		用水調整池	
(M) 枝線水路番号			

大垣市排水基本計画			
図名	区画割施設平面図	調整年月日	平成28年3月
縮尺		図番	29/41
大垣市建設部治水課			