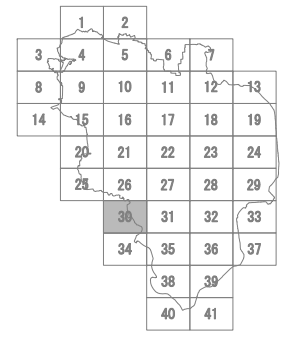
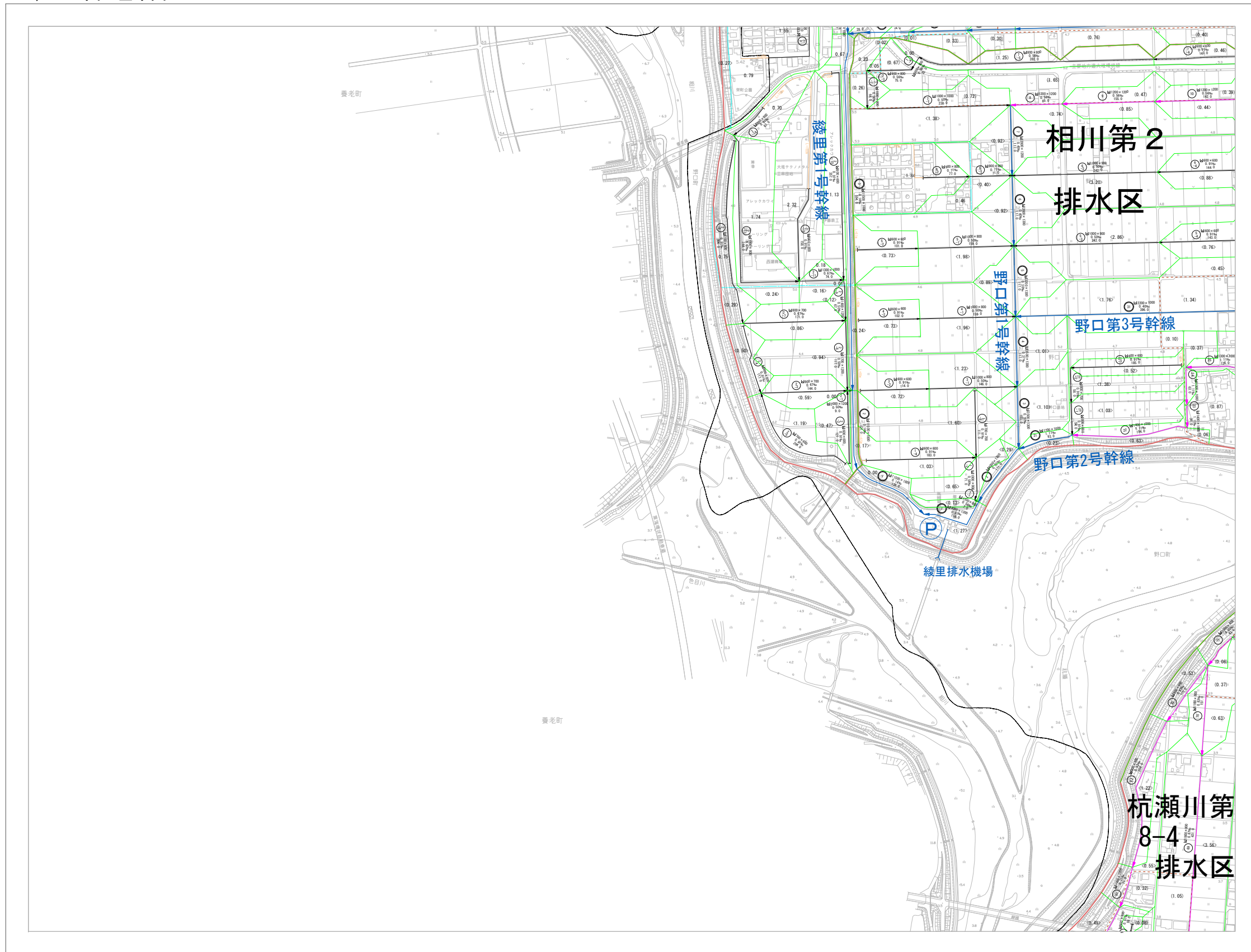


# 大垣市排水基本計画図

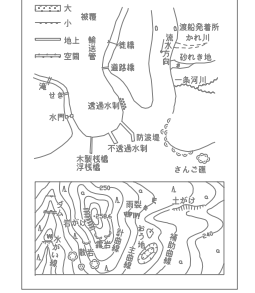


記号

普通建物	A37.2	三角点
変り建物	B12.04	水準点
普通舗装	+14.8	のり面
変り舗装	+25.6	のり面
	+8.7	のり面
	+25.6	のり面
	+25.62	のり面

普通道路	普通道路
主要道路	主要道路
歩道	歩道
緑地	緑地
公園	公園
河川	河川
池	池
水田	水田
畑	畑
雑草地	雑草地
森林	森林
農地	農地
工業地	工業地
商業地	商業地
住宅地	住宅地
公共用地	公共用地
その他	その他

田	畑	水田	雑草地
水田	畑	水田	雑草地
水田	畑	水田	雑草地
水田	畑	水田	雑草地
水田	畑	水田	雑草地



凡 例	
行政区域界	1.00 区界線
市界線	0.50 市界線
町界線	0.25 町界線
村界線	0.125 村界線
河川	河川
池	池
水田	水田
畑	畑
雑草地	雑草地
森林	森林
農地	農地
工業地	工業地
商業地	商業地
住宅地	住宅地
公共用地	公共用地
その他	その他

大垣市排水基本計画

図名 区画新設平面図 調査年月 平成28年3月

縮尺 1:5,000 図幅 30/41

大垣市建設部治水課