大垣市排水基本計画図

1:5,000　国土基本図

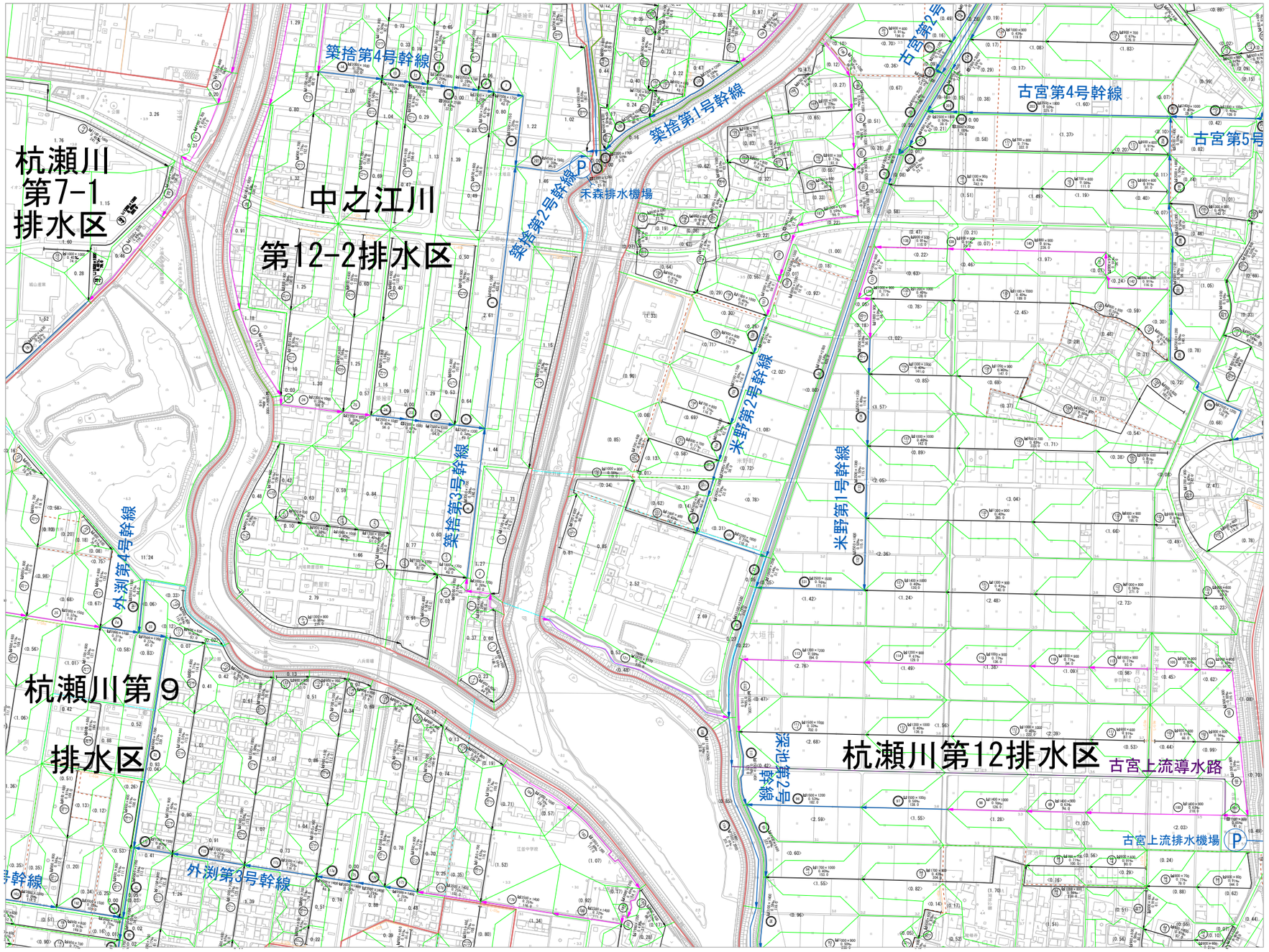

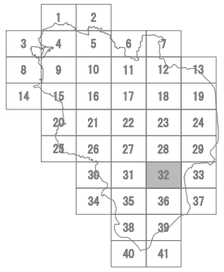



1:5,000

凡例

行政区域界	1.00	区画整理　面積	
市街化区域		さっなし　市営地	
調整区域隣接域		（　）　農地	
排水区域界		（　）　水田	
準用河川		（（　））　山地	
幹線水路		【（　）】　他町営整区域	
枝線水路（基準ルート）		（　）　他町営整区域	
枝線水路（その他）	□1800×1000	水路断面	
枝線補助ルート	1.0 ‰	勾　配	
導水路	100.0	延　長	
調整池排水路	(P)	排水機場	
堰　口	(S)	ポンプゲート	
① 幹線水路番号		雨水調整池	
①-1 枝線水路番号			

大垣市排水基本計画			
図名	区画割施設平面図	調整年月日	平成28年3月
縮尺		図番	32/41
大垣市建設部治水課			