大垣市排水基本計画図

1:5,000　国土基本図

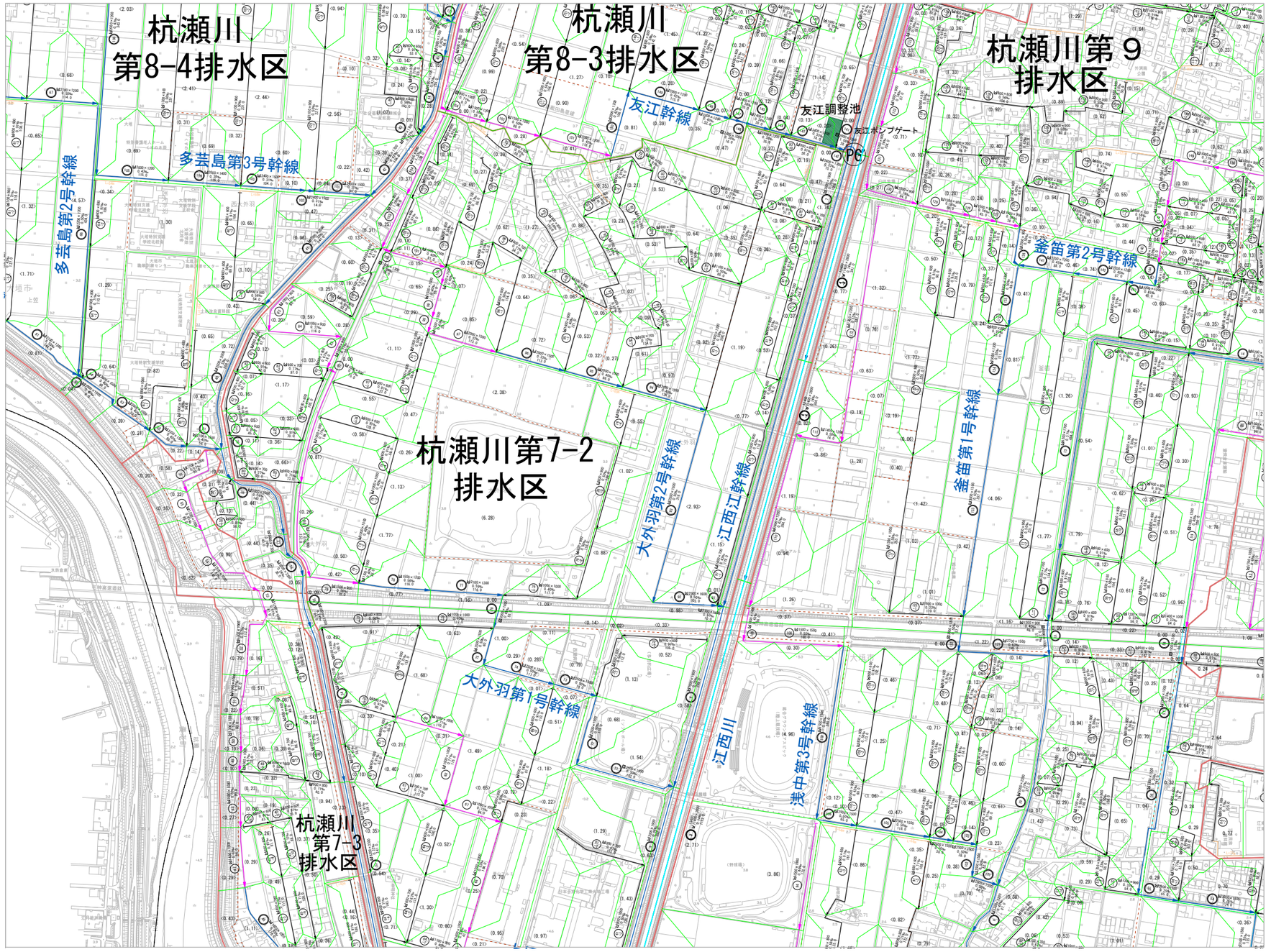

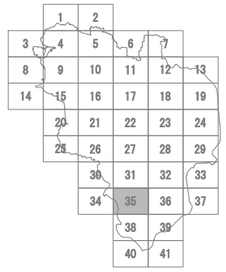



1:5,000

凡例

行政区域界	1.0	区画割線	宿敷
市街化区域		3ヶ2なし	市営地
調区農振区域		( )	民有
排水区域界		( )	水田
準用河川		(( ))	山地
幹線水路		[( )]	他町市営地
枝線水路(最長ルート)		( )	他町調整区域
枝線水路(その他)	L1 600×1000	水路断面	
枝線補助ルート	1.0 ‰	勾　配	
導 水 路	100.0	延　長	
調整池排水路	P	排水施設	
他　　口	他	ポンプゲート	
幹線水路番号		雨水調整池	
枝線水路番号			

大垣市排水基本計画			
図名	区画割施設平面図	調整年月日	平成28年3月
縮尺		図番	35/41
大垣市建設部治水課			