大垣市排水基本計画図

1:5,000　国土基本図

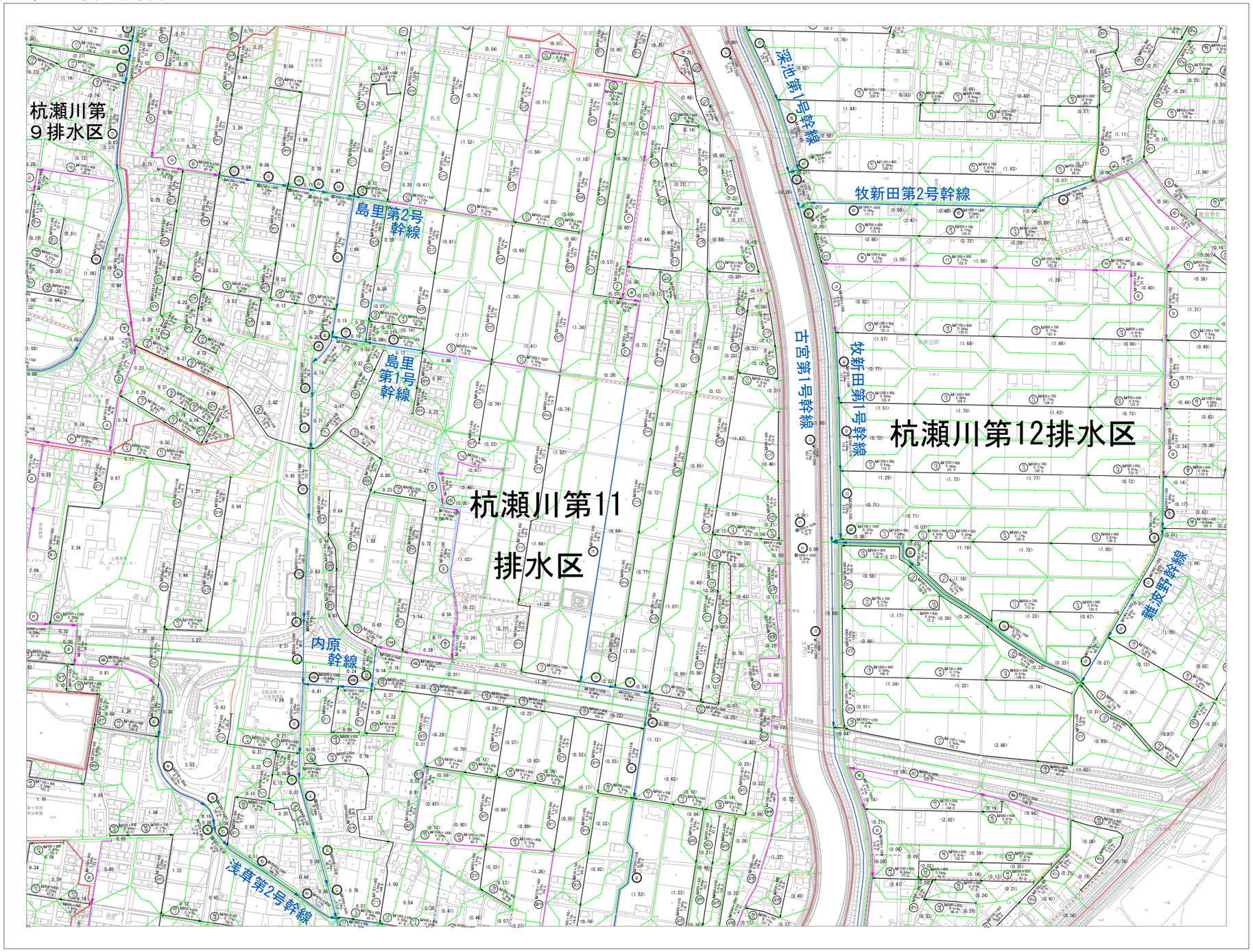

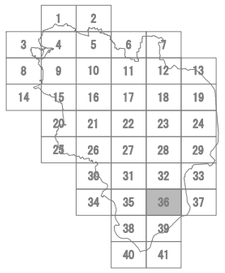



1:5,000

凡例			
行政区域界	1.00	区画制施	面積
市街化区域		3×3Ｓ	市街地
調区高速区域		（　）	農地
排水区域界		〈　〉	水田
単用河川		((　))	山地
幹線水路		[(　)]	他町市街地
枝線水路(造成ルート)		《　》	他町調整区域
枝線水路(その他)	U 1600×1000	水路断面	
枝線補助ルート	1.0 ‰	勾　配	
暗 水 路	100.0	延　長	
調整池等水路	(P)	排水機場	
吐　口	(Ｐｇ)	ポンプゲート	
① 幹線水路番号		雨水調整池	
(2-1) 枝線水路番号			

大垣市排水基本計画			
図名	区画制施設平面図	調整年月日	平成28年3月
縮尺		図番	36/41
大垣市建設部治水課			