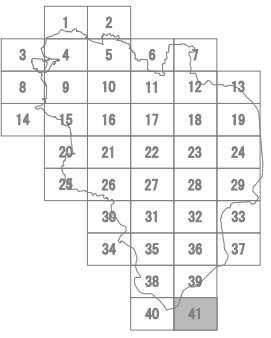



# 大垣市排水基本計画図

1:5,000 国土基本図



記号

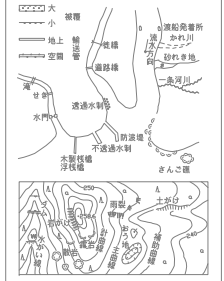
	A37.2 三角点
	B12.04 水准点
	*14.8 中目録排水
	・25.6 標高
	-8.7 標高
	V25.6 中目録排水
	*25.62 中目録排水
	・ 標高

社	社	門
社	社	門
社	社	門
社	社	門
社	社	門
社	社	門
社	社	門
社	社	門
社	社	門
社	社	門
社	社	門
社	社	門
社	社	門
社	社	門
社	社	門
社	社	門
社	社	門
社	社	門
社	社	門
社	社	門
社	社	門

	排水機場
	排水ポンプ
	排水ポンプ
	排水ポンプ
	排水ポンプ
	排水ポンプ
	排水ポンプ
	排水ポンプ
	排水ポンプ
	排水ポンプ
	排水ポンプ

	排水ポンプ
	排水ポンプ
	排水ポンプ
	排水ポンプ
	排水ポンプ
	排水ポンプ
	排水ポンプ
	排水ポンプ
	排水ポンプ
	排水ポンプ



1:5,000

凡 例		
	排水機場	排水ポンプ
	排水ポンプ	排水ポンプ
	排水ポンプ	排水ポンプ
	排水ポンプ	排水ポンプ
	排水ポンプ	排水ポンプ
	排水ポンプ	排水ポンプ
	排水ポンプ	排水ポンプ
	排水ポンプ	排水ポンプ
	排水ポンプ	排水ポンプ
	排水ポンプ	排水ポンプ
	排水ポンプ	排水ポンプ
	排水ポンプ	排水ポンプ
	排水ポンプ	排水ポンプ
	排水ポンプ	排水ポンプ
	排水ポンプ	排水ポンプ
	排水ポンプ	排水ポンプ
	排水ポンプ	排水ポンプ
	排水ポンプ	排水ポンプ
	排水ポンプ	排水ポンプ
	排水ポンプ	排水ポンプ
	排水ポンプ	排水ポンプ
	排水ポンプ	排水ポンプ
	排水ポンプ	排水ポンプ
	排水ポンプ	排水ポンプ
	排水ポンプ	排水ポンプ

大垣市排水基本計画			
図名	区域新施設平面図	調査年月日	平成28年3月
縮尺		国 号	41/41
大垣市建設部治水課			