大垣市排水基本計画図

1:5,000　国土基本図

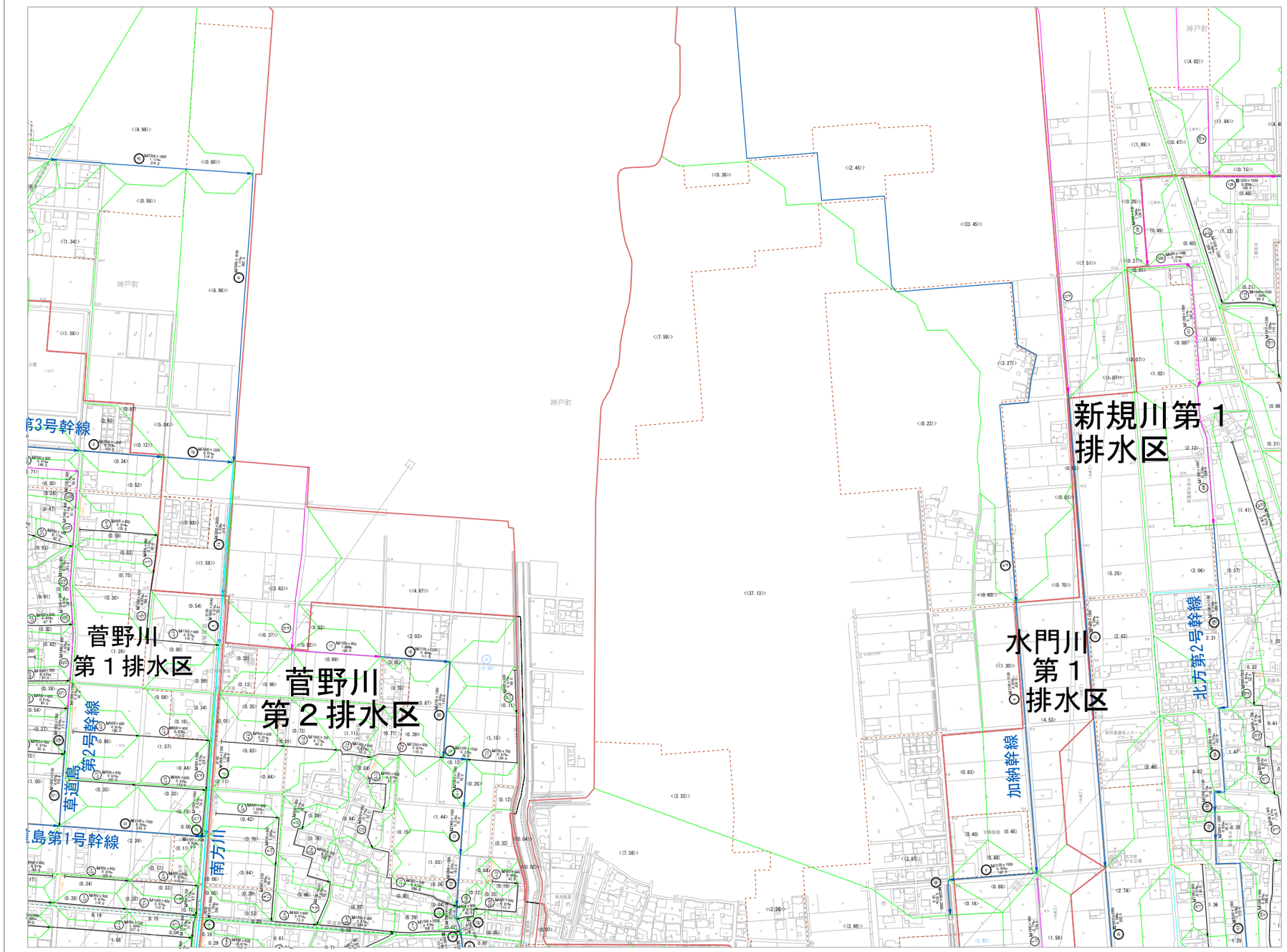

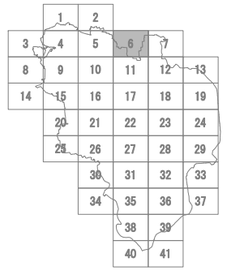



1:5,000

凡例			
行政区域界	1.00	区画割施設	面積
市街化区域		ｶｯｺなし	市街地
調整区域界区域		（ ）	農地
排水区域界		（ ）	水田
準用河川		（（ ））	山地
幹線水路		〔（ ）〕	他町市街地
枝線水路（最長ルート）		（ ）	他町調整区域
枝線水路（その他）	1000×1000	水路断面	
枝線補助ルート	1.0 %	勾　配	
導水路	100.0	延　長	
調整池導水路	Ⓟ	排水機場	
吐　口	Ⓟ	ポンプゲート	
幹線水路番号		雨水調整池	
枝線水路番号			

大垣市排水基本計画			
図名	区画割施設平面図	調整年月日	平成28年3月
縮尺		図番	6/41
大垣市建設部治水課			