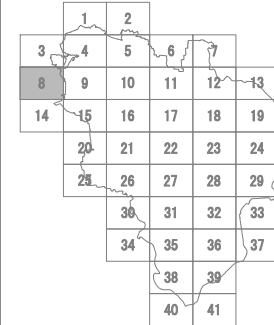
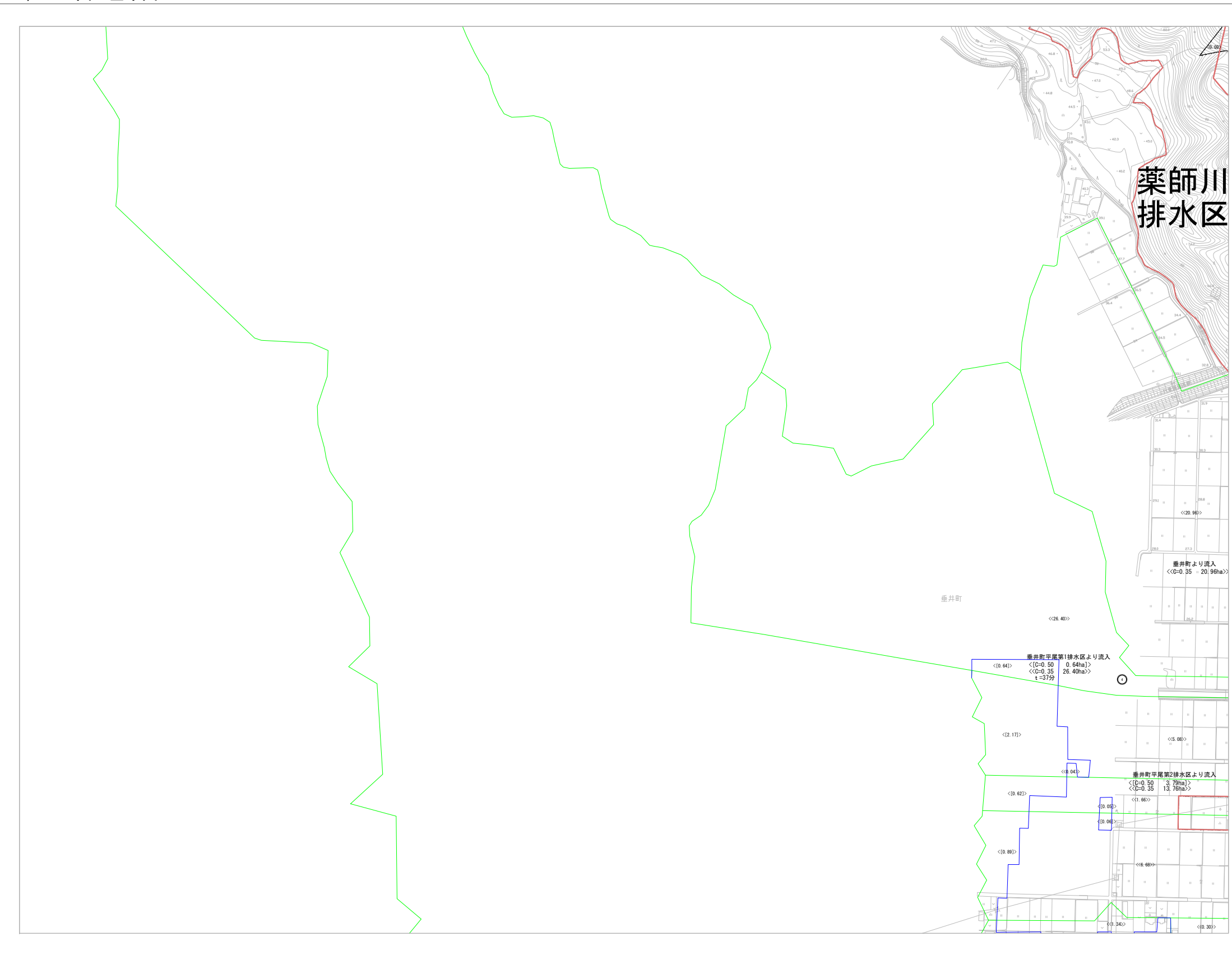


大垣市排水基本計画図

1:5,000 国土基本図

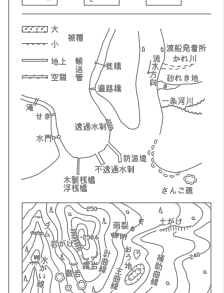


記号

[Symbol]	普通標高	▲37.2	三角点
[Symbol]	冠水標高	●12.04	冠水標高
[Symbol]	冠水標高	●14.8	冠水標高
[Symbol]	冠水標高	●25.6	冠水標高
[Symbol]	冠水標高	●25.6	冠水標高
[Symbol]	冠水標高	●25.6	冠水標高

[Symbol]	普通道路	[Symbol]	普通道路
[Symbol]	主要道路	[Symbol]	主要道路
[Symbol]	支線道路	[Symbol]	支線道路
[Symbol]	歩道	[Symbol]	歩道
[Symbol]	区界	[Symbol]	区界
[Symbol]	境界	[Symbol]	境界

[Symbol]	田	田	田
[Symbol]	畑	畑	畑
[Symbol]	雑草	雑草	雑草
[Symbol]	森林	森林	森林
[Symbol]	水田	水田	水田



凡例	
[Symbol]	行政区域界
[Symbol]	市界
[Symbol]	町界
[Symbol]	界
[Symbol]	排水路
[Symbol]	排水路(敷設ルート)
[Symbol]	排水路(その他)
[Symbol]	排水路(引込)
[Symbol]	排水路(支線)
[Symbol]	排水路(支線)
[Symbol]	排水路(支線)
[Symbol]	排水路(支線)
[Symbol]	排水路(支線)
[Symbol]	排水路(支線)
[Symbol]	排水路(支線)
[Symbol]	排水路(支線)

大垣市排水基本計画
 図名 区画新設平面図 調査年月 平成28年3月
 縮尺 1:5,000 図番 8/41
 大垣市建設部治水課