ツール・ド・西美濃2018　コースマップ

通常時

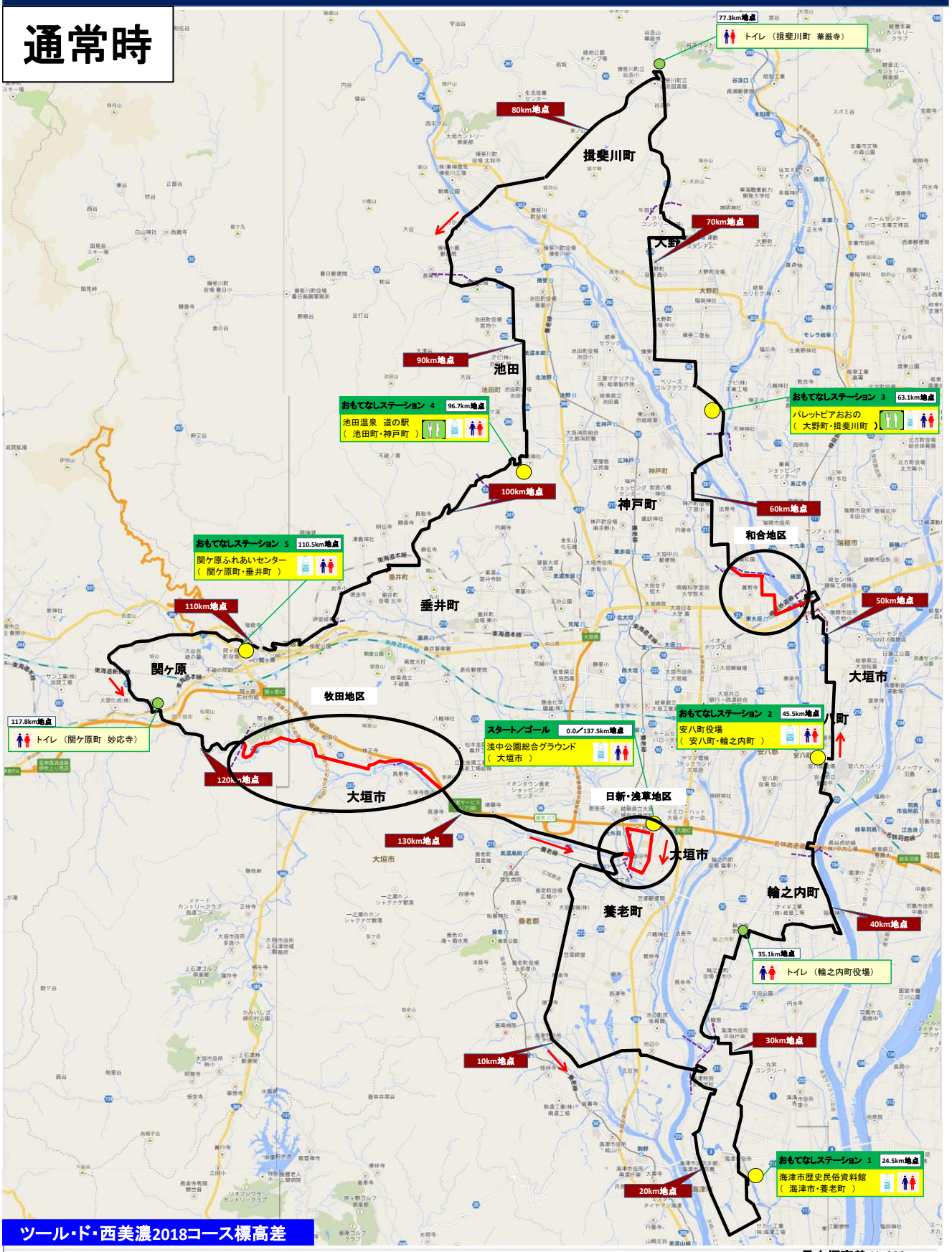

ツール・ド・西美濃2018コース標高差

最大標高差 H=230m

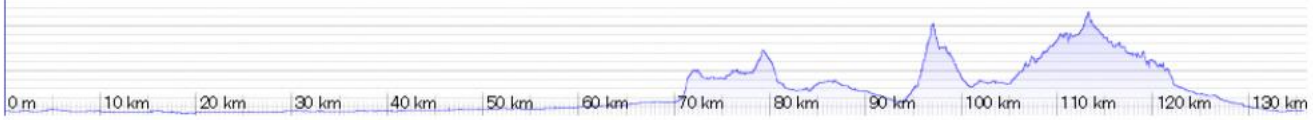

ツール・ド・西美濃2018　コースマップ

縮小時
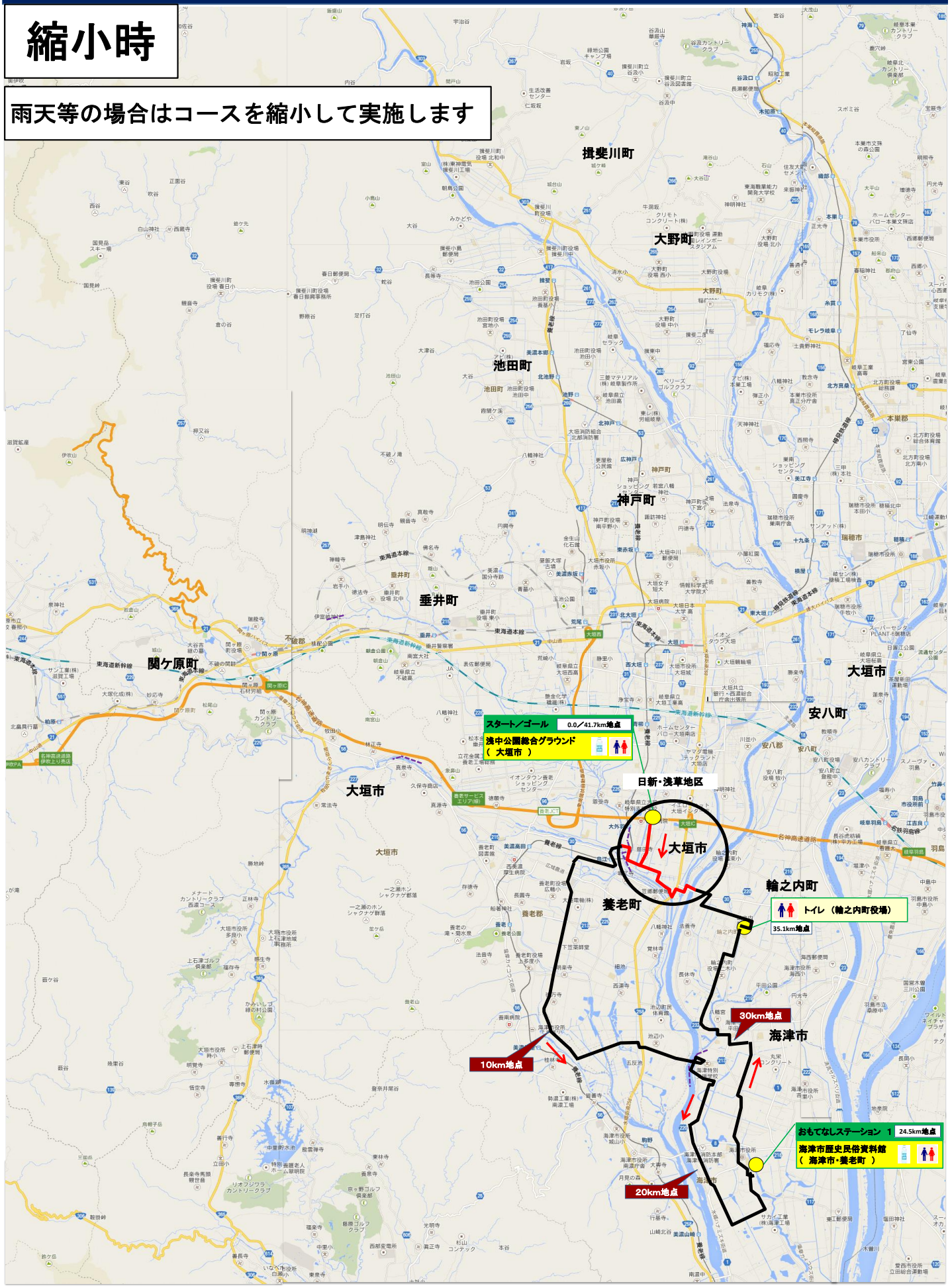
雨天等の場合はコースを縮小して実施します