

## 令和5年度大垣市地域公共交通会議第3回会議 別添資料一覧

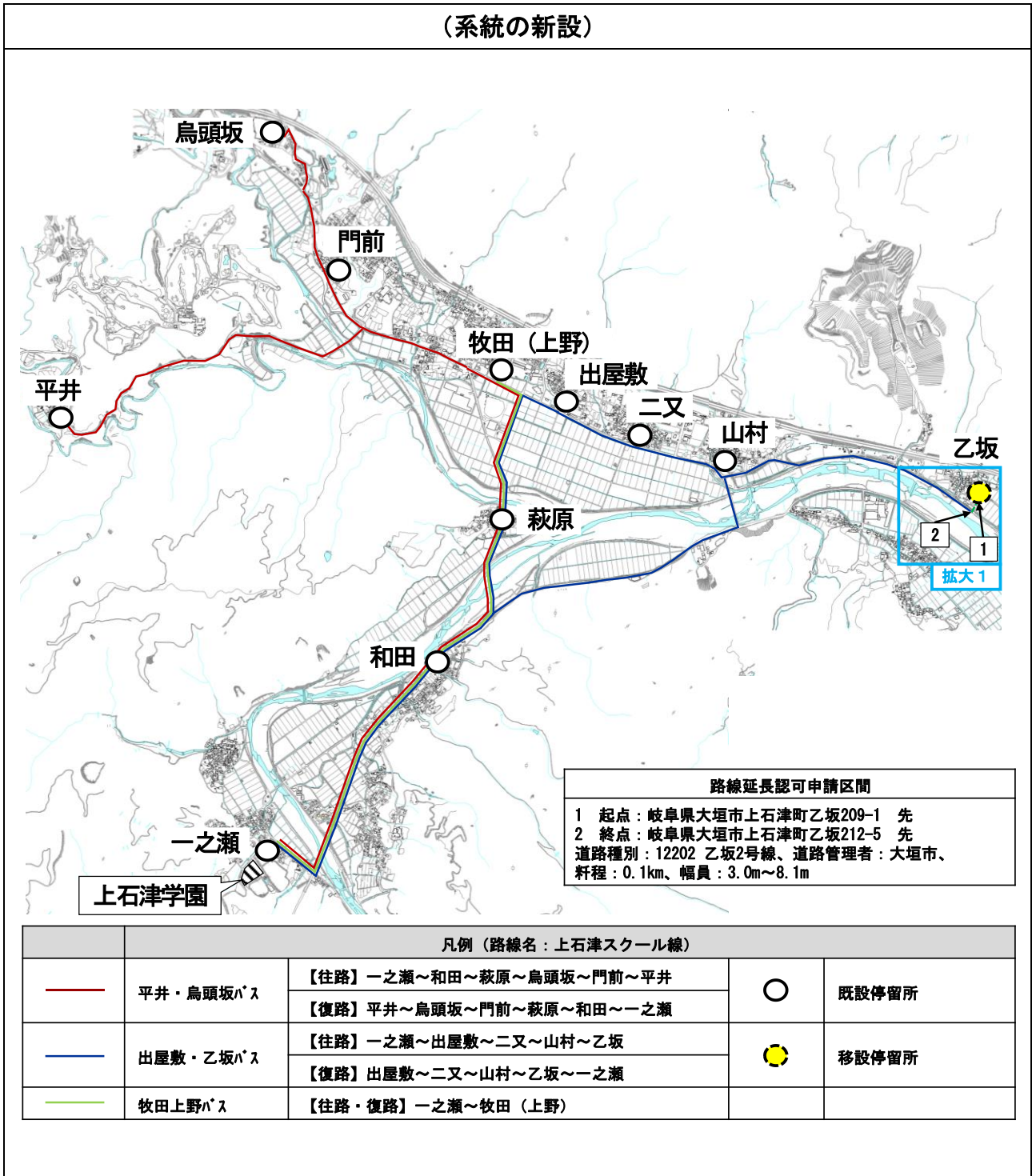
資料内容	頁
上石津地域スクールバスの見直しに係る認可申請資料等	—
事業計画・運行計画の変更内容	—
路線図 全体図・拡大図	P. 1
停留所付近略図	P. 7
運行系統図	P. 8
停留所の名称及び位置並びに停留所の料程	P. 9
時刻表	P. 13
運賃表（案）	P. 14
2024年問題への対応に係るダイヤ改正内容（詳細）	P. 16










# 上石津地域スクールバスの見直しに係る認可申請資料等

## 1 事業計画・運行計画の変更内容

### (1) 路線図 全体図・拡大図

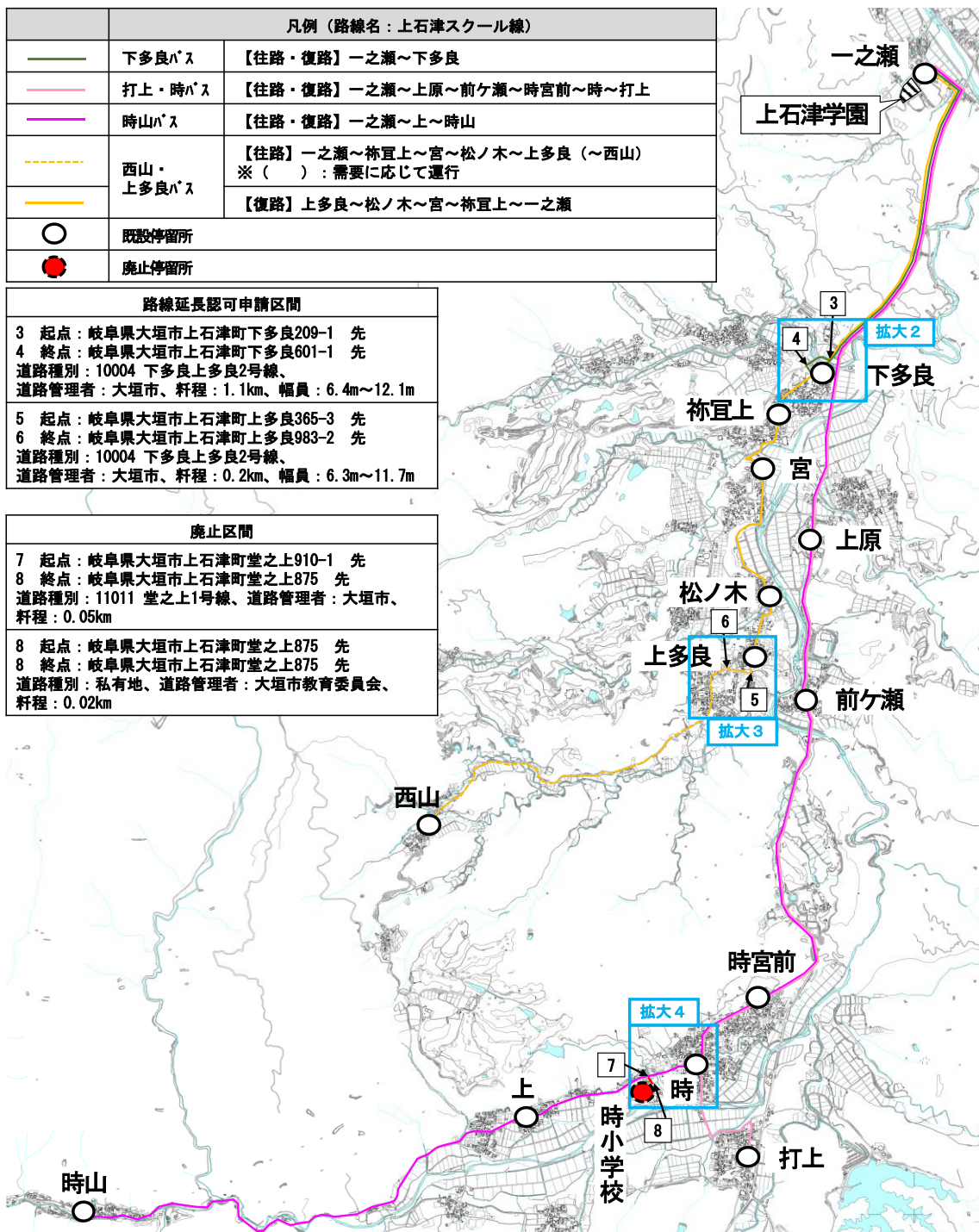


## (系統の新設)

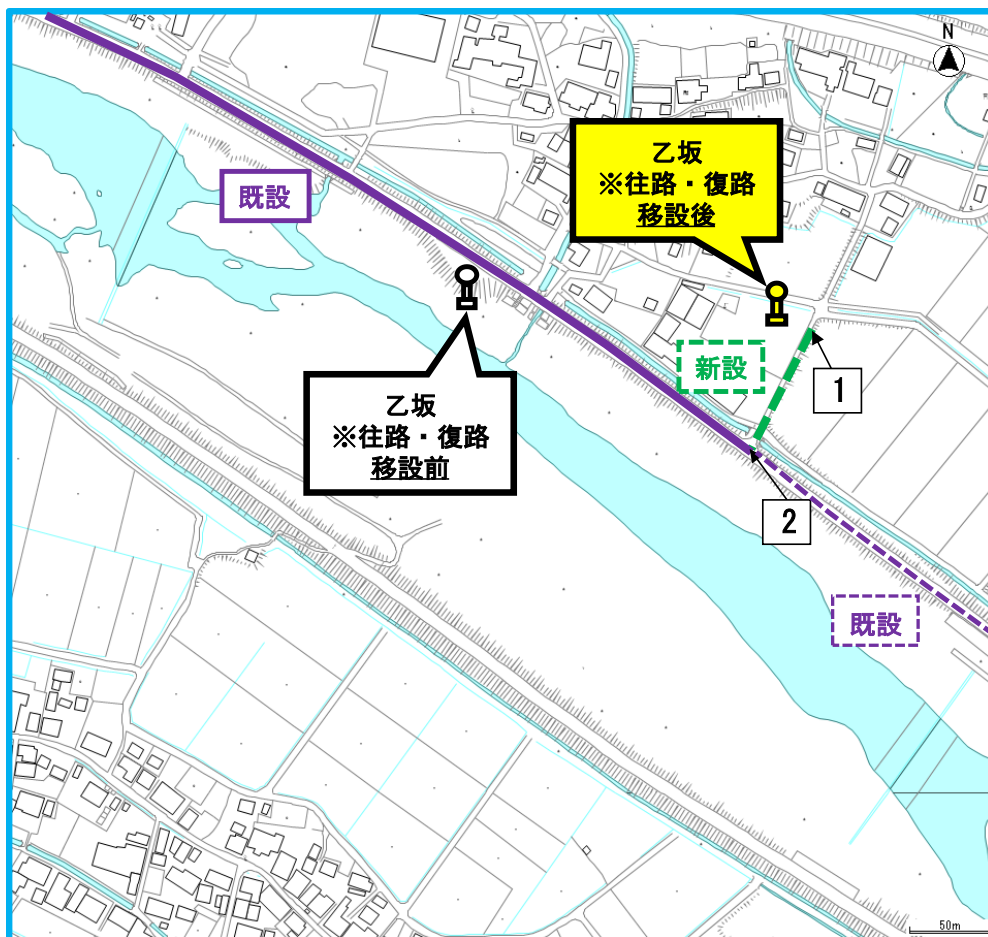
凡例 (路線名：上石津スクール線)		
	下多良バス	【往路・復路】一之瀬～下多良
	打上・時バス	【往路・復路】一之瀬～上原～前ヶ瀬～時宮前～時～打上
	時山バス	【往路・復路】一之瀬～上～時山
	西山・ 上多良バス	【往路】一之瀬～柗宜上～宮～松ノ木～上多良 (～西山)
		※ ( ) : 需要に応じて運行 【復路】上多良～松ノ木～宮～柗宜上～一之瀬
	既設停留所	
	廃止停留所	

路線延長認可申請区間	
3	起点：岐阜県大垣市上石津町下多良209-1 先 4 終点：岐阜県大垣市上石津町下多良601-1 先 道路種別：10004 下多良上多良2号線、 道路管理者：大垣市、軒程：1.1km、幅員：6.4m～12.1m
5	起点：岐阜県大垣市上石津町上多良365-3 先 6 終点：岐阜県大垣市上石津町上多良983-2 先 道路種別：10004 下多良上多良2号線、 道路管理者：大垣市、軒程：0.2km、幅員：6.3m～11.7m

廃止区間	
7	起点：岐阜県大垣市上石津町堂之上910-1 先 8 終点：岐阜県大垣市上石津町堂之上875 先 道路種別：11011 堂之上1号線、道路管理者：大垣市、 軒程：0.05km
8	起点：岐阜県大垣市上石津町堂之上875 先 8 終点：岐阜県大垣市上石津町堂之上875 先 道路種別：私有地、道路管理者：大垣市教育委員会、 軒程：0.02km



拡大図 1



**路線延長認可申請区間（市道上）**

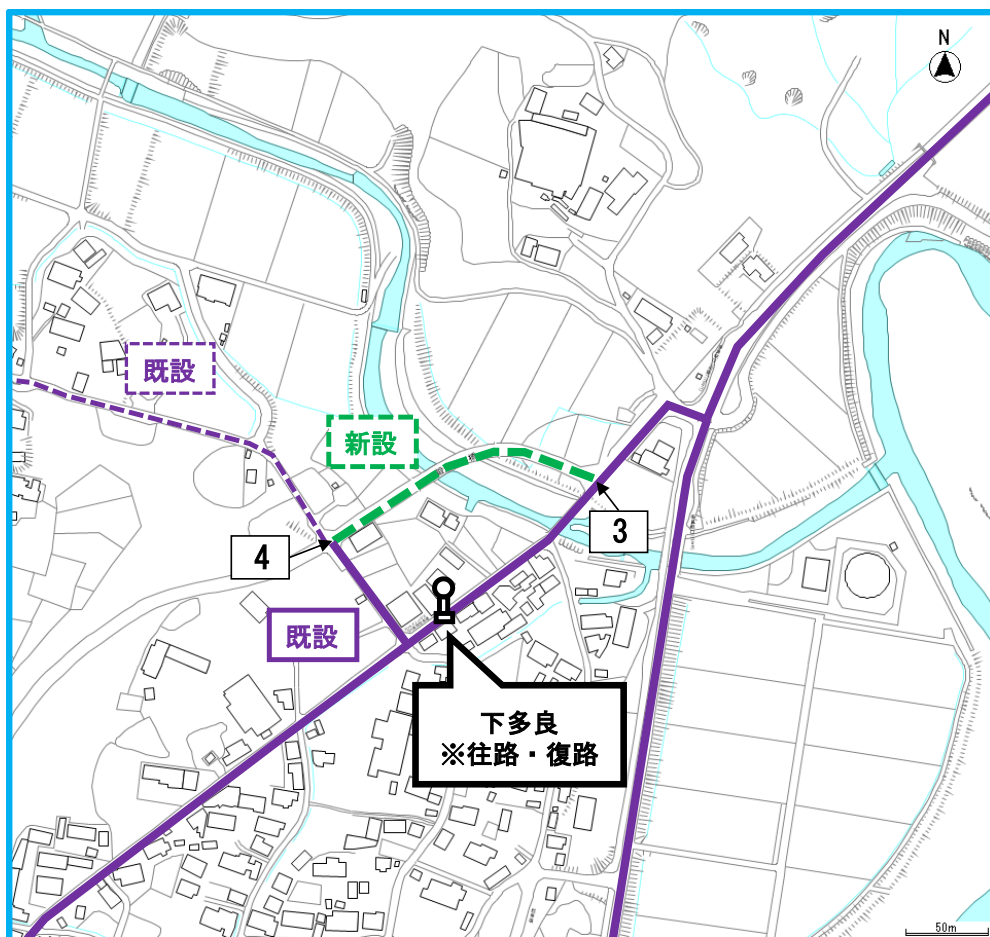
1 起点：岐阜県大垣市上石津町乙坂209-1 先

2 終点：岐阜県大垣市上石津町乙坂212-5 先

道路種別：12202 乙坂2号線、道路管理者：大垣市、料程：0.1km、幅員：3.0m～8.1m

※上石津地域コミュニティバス（牧田コース、養老コース）では引き続き、移設前の乙坂バス停を使用する。

拡大図 2



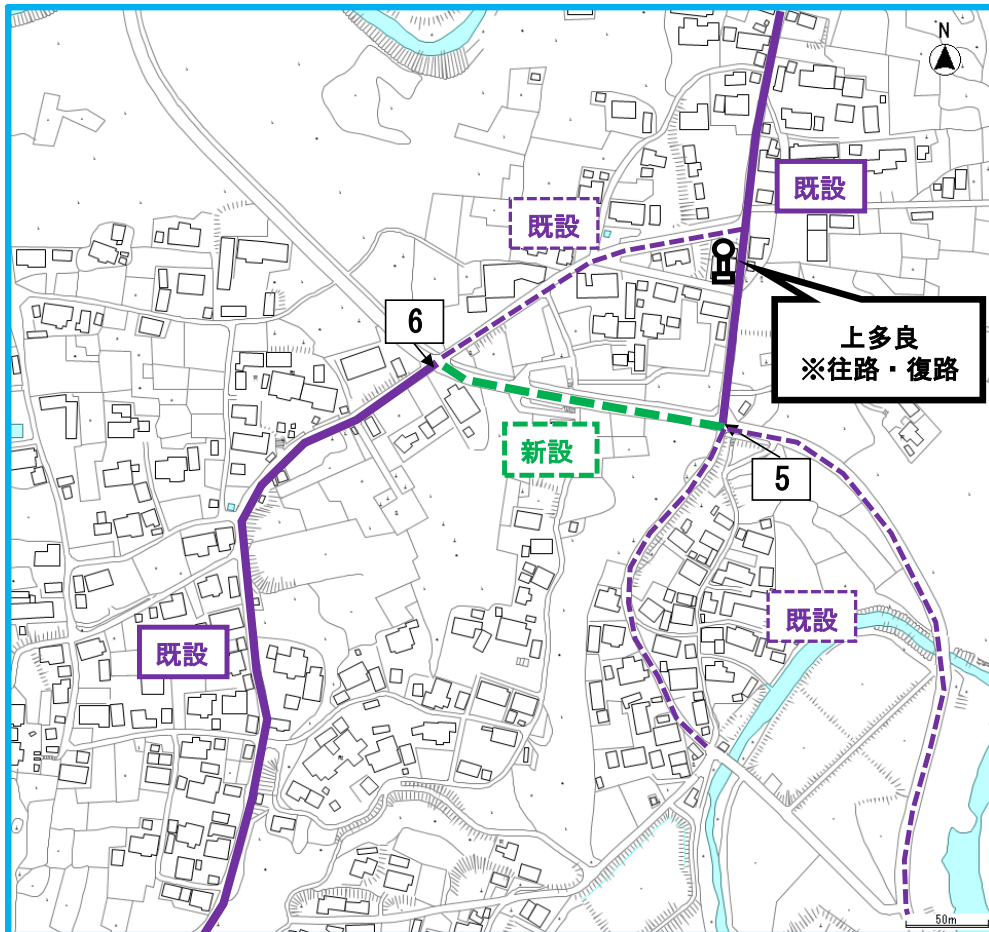
**路線延長認可申請区間（市道上）**

3 起点：岐阜県大垣市上石津町下多良209-1 先

4 終点：岐阜県大垣市上石津町下多良601-1 先

道路種別：10004 下多良上多良2号線、道路管理者：大垣市、料程：1.1km、  
幅員：6.4m～12.1m

拡大図3



**路線延長認可申請区間（市道上）**

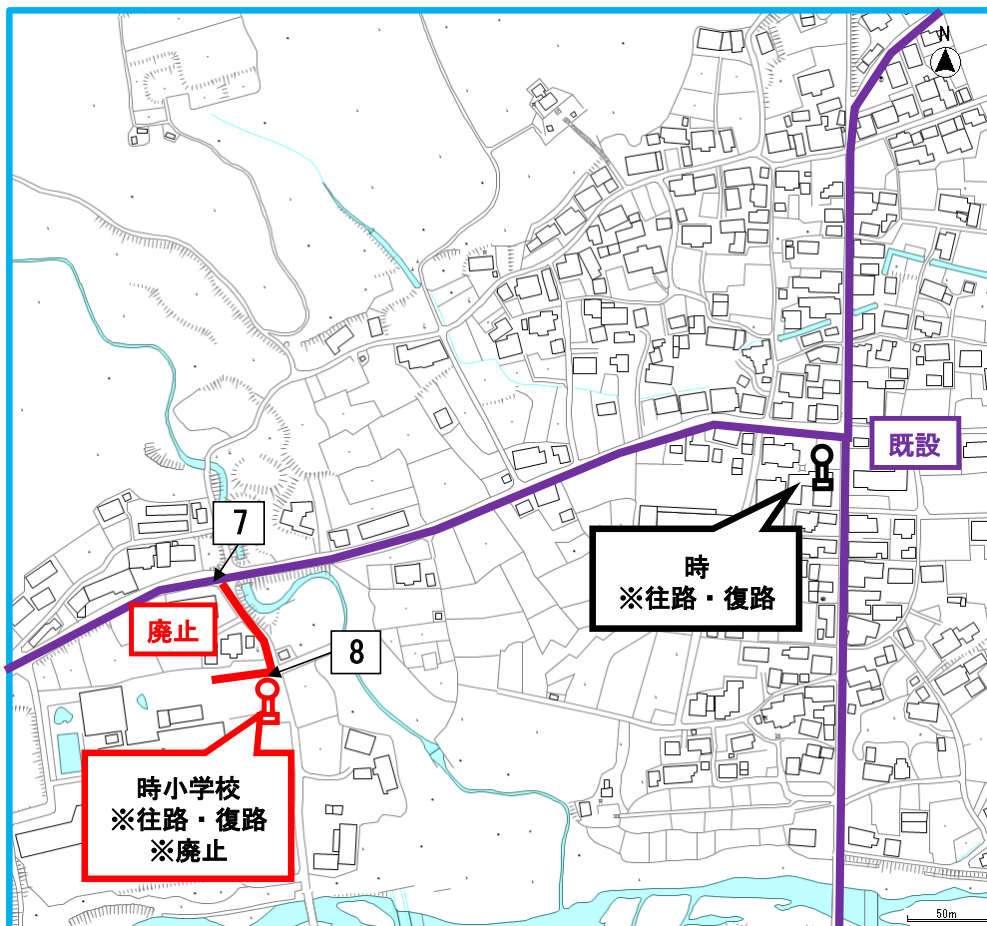
5 起点：岐阜県大垣市上石津町上多良365-3 先

6 終点：岐阜県大垣市上石津町上多良983-2 先

道路種別：10004 下多良上多良2号線、道路管理者：大垣市、料程：0.2km、

幅員：6.3m～11.7m

拡大図 4



**廃止区間（市道上）**

7 起点：岐阜県大垣市上石津町堂之上910-1 先

8 終点：岐阜県大垣市上石津町堂之上875 先

道路種別：11011 堂之上1号線、道路管理者：大垣市、料程：0.05km

**廃止区間（私道上）**

8 起点：岐阜県大垣市上石津町堂之上875 先

8 終点：岐阜県大垣市上石津町堂之上875 先

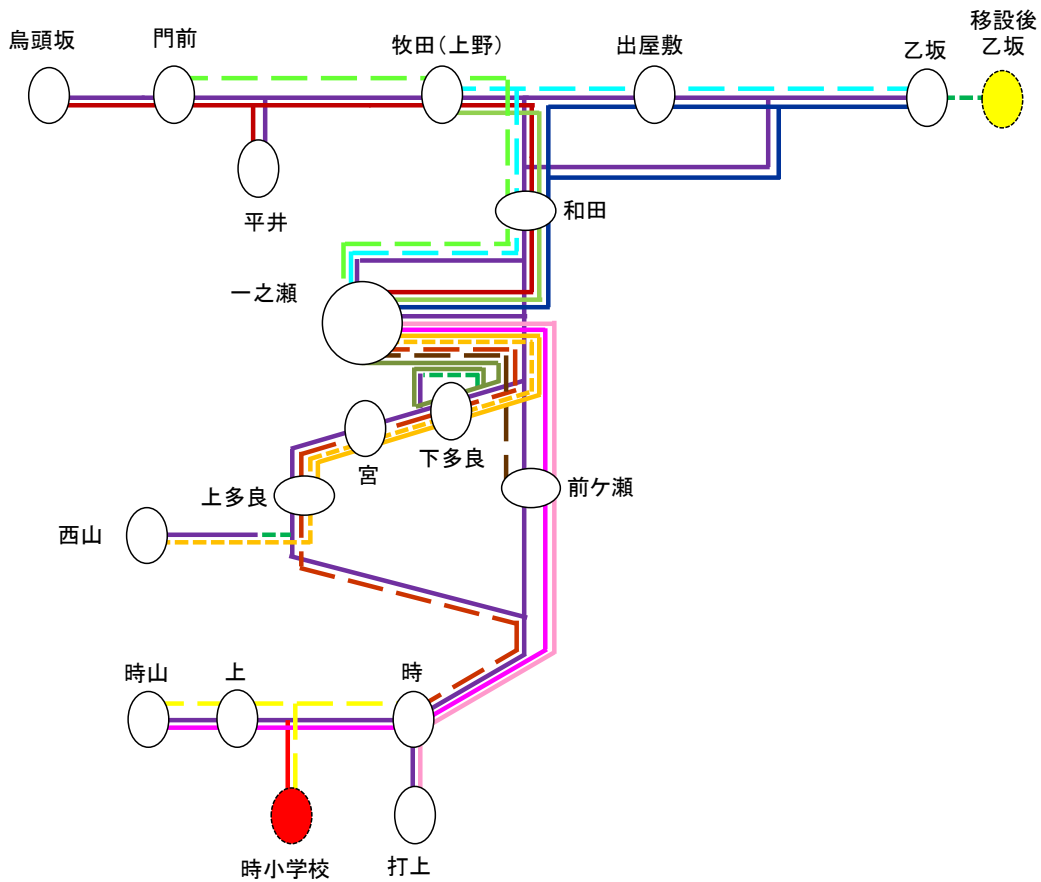
道路種別：私有地、道路管理者：大垣市教育委員会、料程：0.02km



(2) 停留所付近略図

停留所名称	乙坂
停留所位置	【往路・復路】 岐阜県大垣市上石津町乙坂209 先
<p>【停留所位置】</p>	
<p>【停留所設置箇所：写真①】</p>	
<p>【停留所設置箇所：写真②】</p>	

### (3) 運行系統圖



凡 例		
既認可路線	——	
路線延長認可申請区間	- - - -	
廃止区間	——	
既設停留所	○	
新設(移設)する停留所	●	
廃止する停留所	●	
新設系統	一之瀬～烏頭坂・門前～平井	——
	一之瀬～出屋敷～乙坂	——
	一之瀬～牧田(上野)	——
	一之瀬～下多良	——
	一之瀬～前ヶ瀬・時～打上	——
	一之瀬～上～時山	——
	一之瀬～宮～上多良～西山	——
	上多良～宮～一之瀬	——
廃止系統	一之瀬～牧田(上野)～門前	- - - -
	一之瀬～牧田(上野)～乙坂	- - - -
	一之瀬～下多良～前ヶ瀬	- - - -
	一之瀬～宮～時	- - - -
	時～時小学校～時山	- - - -

## 2 停留所の名称及び位置並びに停留所間の料程

【系統名】上石津スクール線（一之瀬～烏頭坂・門前～平井）（新設）								
	停留所の名称	位置	区間キロ程・累計キロ程				備考 (他系統での 設置状況等)	
			往路		復路			
			区間	累計	区間	累計		
既設	一之瀬	往復	既設停留所につき省略				9.7	他系統で使用
既設	和田	往復	既設停留所につき省略		1.6	1.6	8.1	他系統で使用
既設	萩原	往復	既設停留所につき省略		1.4	1.4		他系統で使用
既設	烏頭坂	往復	既設停留所につき省略		3.3			他系統で使用
既設	門前	往復	既設停留所につき省略		0.9	2.4		他系統で使用
既設	烏頭坂	復路	既設停留所につき省略				0.9	
既設	平井	往復	既設停留所につき省略		2.5		3.4	
					9.7			
					往路キロ程		復路キロ程	
					9.7		9.7	

【系統名】上石津スクール線（一之瀬～出屋敷・乙坂）（新設）								
	停留所の名称	位置	区間キロ程・累計キロ程				備考 (他系統での 設置状況等)	
			往路		復路			
			区間	累計	区間	累計		
既設	一之瀬	往復	既設停留所につき省略				8.1	他系統で使用
既設	出屋敷	往復	既設停留所につき省略		4.2	5.6		他系統で使用
既設	二又	往復	既設停留所につき省略		0.5			他系統で使用
既設	山村	往復	既設停留所につき省略		0.5			他系統で使用
新設	乙坂	往復	岐阜県大垣市上石津町乙坂209 先		1.5			
既設	山村	往復	既設停留所につき省略				1.5	
既設	二又	往復	既設停留所につき省略				0.5	
既設	出屋敷	往復	既設停留所につき省略				0.5	
					往路キロ程		復路キロ程	
					6.7		8.1	

【系統名】上石津スクール線（一之瀬～牧田（上野））（新設）								
	停留所の名称	位置	区間キロ程・累計キロ程				備考 (他系統での 設置状況等)	
			往路		復路			
			区間	累計	区間	累計		
既設	一之瀬	往復	既設停留所につき省略				4.1	他系統で使用
既設	牧田（上野）	往復	既設停留所につき省略		4.1	4.1		他系統で使用
			往路キロ程		復路キロ程			
			4.1		4.1			

【系統名】上石津スクール線（一之瀬～下多良）（新設）								
	停留所の名称	位置	区間キロ程・累計キロ程				備考 (他系統での 設置状況等)	
			往路		復路			
			区間	累計	区間	累計		
既設	一之瀬	往復	既設停留所につき省略				2.8	他系統で使用
既設	下多良	往復	既設停留所につき省略		2.8	2.8		他系統で使用
			往路キロ程		復路キロ程			
			2.8		2.8			

【系統名】上石津スクール線（一之瀬～前ヶ瀬・時～打上）（新設）								
	停留所の名称	位置	区間キロ程・累計キロ程				備考 (他系統での 設置状況等)	
			往路		復路			
			区間	累計	区間	累計		
既設	一之瀬	往復	既設停留所につき省略				9.4	他系統で使用
既設	上原	往復	既設停留所につき省略		3.9	3.9	5.5	他系統で使用
既設	前ヶ瀬	往復	既設停留所につき省略		1.3	5.2	4.2	他系統で使用
既設	時宮前	往復	既設停留所につき省略		2.5	7.7	1.7	他系統で使用
既設	時	往復	既設停留所につき省略		0.7	8.4	1.0	他系統で使用
既設	打上	往復	既設停留所につき省略		1.0	9.4		他系統で使用
			往路キロ程		復路キロ程			
			9.4		9.4			

【系統名】上石津スクール線（一之瀬～上～時山）（新設）

	停留所の名称	位置	区間キロ程・累計キロ程				備考 (他系統での 設置状況等)	
			往路		復路			
			区間	累計	区間	累計		
既設	一之瀬	往復	既設停留所につき省略				13.3	他系統で使用
既設	上	往復	既設停留所につき省略		9.6	9.6		3.7
既設	時山	往復	既設停留所につき省略		3.7	13.3	3.7	他系統で使用

往路キロ程	復路キロ程
13.3	13.3

【系統名】上石津スクール線（一之瀬～宮・上多良～西山）（新設）

	停留所の名称	位置	区間キロ程・累計キロ程				備考 (他系統での 設置状況等)	
			往路		復路			
			区間	累計	区間	累計		
既設	一之瀬	往復	既設停留所につき省略				8.7	他系統で使用
既設	衾上	往復	既設停留所につき省略		3.3	3.3	5.4	他系統で使用
既設	宮	往復	既設停留所につき省略		0.5	3.8	4.9	他系統で使用
既設	松ノ木	往復	既設停留所につき省略		1.2	5.0	3.7	他系統で使用
既設	上多良	往復	既設停留所につき省略		0.6	5.6	3.1	他系統で使用
既設	西山	往復	既設停留所につき省略		3.1	8.7	3.1	他系統で使用

往路キロ程	復路キロ程
8.7	8.7

【系統名】上石津スクール線（上多良～宮～一之瀬）（新設）

	停留所の名称	位置	区間キロ程・累計キロ程				備考 (他系統での 設置状況等)	
			往路		復路			
			区間	累計	区間	累計		
既設	一之瀬	復路	既設停留所につき省略				5.6	他系統で使用
既設	祢宜上	復路	既設停留所につき省略			3.3	2.3	他系統で使用
既設	宮	復路	既設停留所につき省略			0.5	1.8	他系統で使用
既設	松ノ木	復路	既設停留所につき省略			1.2	0.6	他系統で使用
既設	上多良	復路	既設停留所につき省略			0.6		他系統で使用

往路キロ程	復路キロ程
	5.6

### 3 時刻表

#### 上石津スクール線（新）

2024年4月1日改正

登 校							
平井・烏頭坂バス		出屋敷・乙坂バス		牧田上野バス		下多良バス	
平井	7:25						
烏頭坂	7:32	出屋敷	7:25				
門前	7:34	二又	7:26				
萩原	7:38	山村	7:28				
和田	7:40	乙坂	7:35	牧田(上野)	7:22	下多良	7:40
一之瀬	7:45	一之瀬	7:45	一之瀬	7:30	一之瀬	7:45

下 校											
平井・烏頭坂バス			出屋敷・乙坂バス			牧田上野バス			下多良バス		
一之瀬	15:40	16:30	一之瀬	15:40	16:30	一之瀬	15:55	16:45	一之瀬	15:40	16:30
和田	15:45	16:35	出屋敷	15:47	16:37	牧田(上野)	16:03	16:53	下多良	15:45	16:35
萩原	15:47	16:37	二又	15:48	16:38						
烏頭坂	15:53	16:43	山村	15:49	16:39						
門前	15:55	16:45	乙坂	15:53	16:43						
平井	16:00	16:50									

登 校					
打上・時バス		時山バス		西山・上多良バス	
打上	7:27			西山	—
時	7:30			上多良	7:33
時宮前	7:32			松ノ木	7:34
前ヶ瀬	7:36	時山	7:22	宮	7:38
上原	7:38	上	7:30	祢宜上	7:40
一之瀬	7:45	一之瀬	7:45	一之瀬	7:45

下 校					
打上・時バス		時山バス		西山・上多良バス	
一之瀬	15:40	16:30	一之瀬	15:40	16:30
上原	15:47	16:37	上	15:55	16:45
前ヶ瀬	15:49	16:39	時山	16:03	16:53
時宮前	15:53	16:43			
時	15:55	16:45			
打上	15:58	16:48			

〔注意〕上石津学園の登校日のみ運転

季節により運行時刻の変更あり

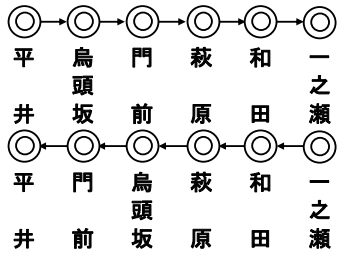
※スクールバスの見直しに伴い、上石津地域事務所車庫への配置車両がなくなるため、同車庫を廃止する。

#### 4 運賃表 (案)

### 上石津スクール線

●平井・烏頭坂バス(一之瀬～烏頭坂・門前～平井)

停留所表

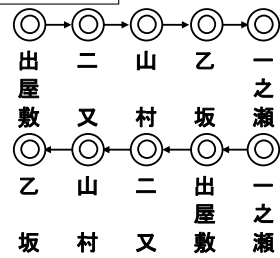


普通旅客運賃表

					平井
				烏頭坂	250
			門前	180	210
		萩原	190	240	270
	和田	180	260	310	330
一之瀬	180	220	350	380	410

●出屋敷・乙坂バス(一之瀬・出屋敷～乙坂)

停留所表

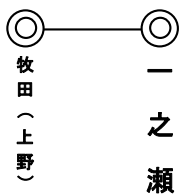


普通旅客運賃表

					乙坂
				山村	180
		二又	180	180	180
	出屋敷	180	190	220	220
一之瀬	320	320	370	400	400

●牧田上野バス(一之瀬～牧田(上野))

停留所表

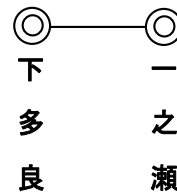


普通旅客運賃表

	牧田(上野)
一之瀬	280

●下多良バス(一之瀬～下多良)

停留所表

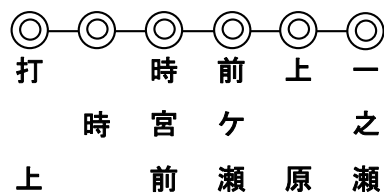


普通旅客運賃表

	下多良
一之瀬	220

●打上・時バス(一之瀬～前ヶ瀬・時～打上)

停留所表



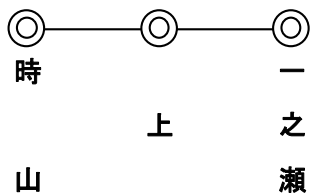
普通旅客運賃表

					打上
				時	180
		時宮前	180	180	180
	前ヶ瀬	260	290	290	290
	上原	180	320	350	350
一之瀬	270	320	480	510	520



●時山バス(一之瀬～上～時山)

停留所表

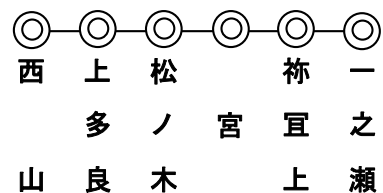


普通旅客運賃表

		時山
	上	260
一之瀬	530	670

●西山・上多良バス(一之瀬～宮・上多良～西山)

停留所表



普通旅客運賃表

				西山	
			上多良	230	
		松ノ木	180	260	
	宮	180	180	320	
	祢宜上	180	190	220	340
一之瀬	270	270	320	350	490

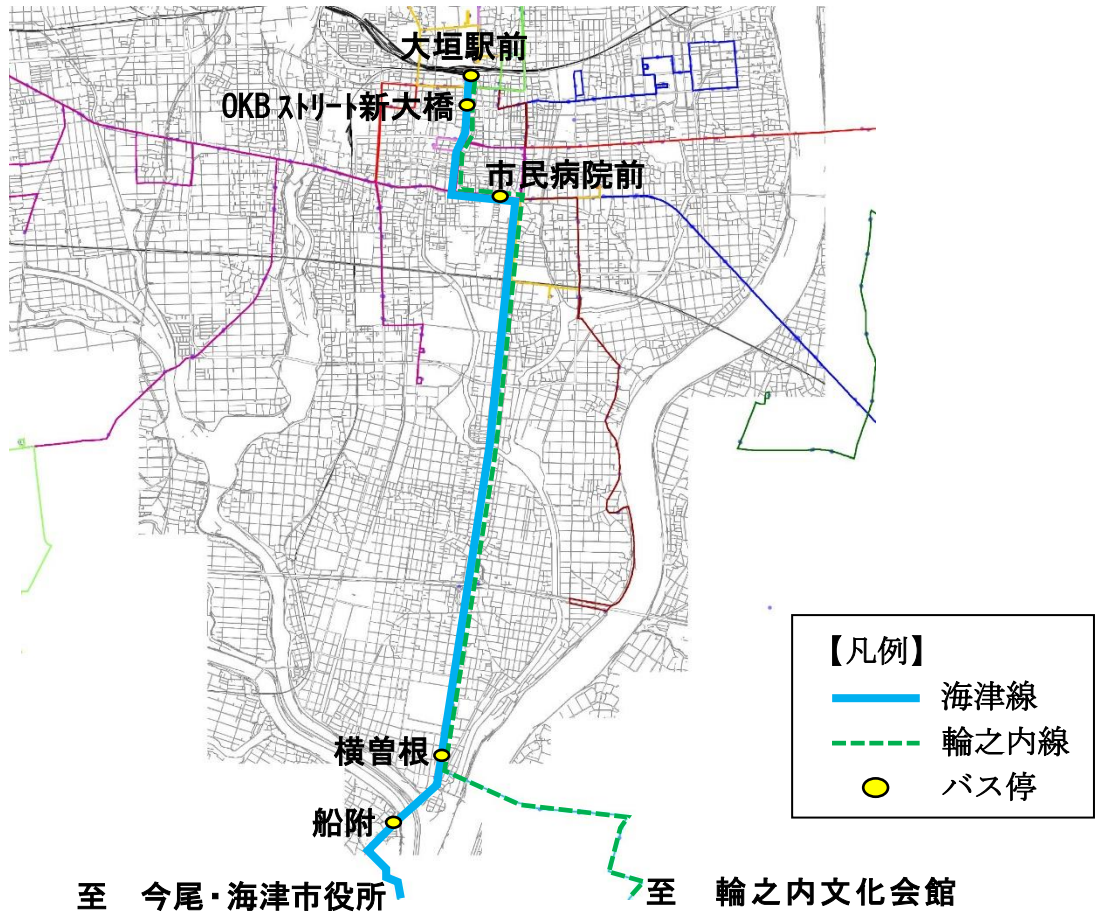
運賃の見方

停留所表の◎印停留所と◎印停留所間の運賃をみます。

## 2024年問題への対応に係るダイヤ改正内容（詳細）

対象路線		稲葉線（往路：大垣駅前～寺内町～稲葉団地）							
		改正前				改正後			
運行時刻		大垣駅前発 7:40～ <u>22:10</u> 稲葉団地着 8:09～ <u>22:35</u>				大垣駅前発 7:40～ <u>20:40</u> 稲葉団地着 8:09～ <u>21:05</u>			
運行本数		11本（稲葉団地行き・往路）				変更なし			
		大垣駅前 ⇨ 長松 ⇨ 長松住宅前 ⇨ 稲葉団地(着)				大垣駅前 ⇨ 長松 ⇨ 長松住宅前 ⇨ 稲葉団地(着)			
バス停 時刻表	14時	40	59			40	59		
	15時	40	59	01	09	25	<u>55</u>	44	01 09
	16時	25 55	44			25 55	<u>10</u> 44	<u>12</u>	<u>20</u>
	17時	25 55	10 40	12	20	25 55	10 40	12	20
	18時	25 55	10 40	12	20	25 55	10 40	12	20
	19時	25 55	10 40	12	20	25 55	10 40	12	20
	20時	40	10 55	12 57	20	40	10 55	12 57	20
	21時	40	55		05	40	55		05
	22時	<u>10</u>	<u>25</u>	<u>27</u>	<u>35</u>				
※ゴシック体：稲葉線、明朝体：荒崎線、繰り上げ便： <u>          </u>									
大垣駅前～長松：30分繰り上げ、長松住宅前～稲葉団地：1時間30分繰り上げ									
【参考資料】		大垣駅前		OKBストリート新大橋～長松		長松住宅前～稲葉団地		乗降調査実績の平均	
繰り上げ便の利用実績		乗車		乗車		降車		降車	
		4.3人		0人		4人		0.3人	
								(R01～R04)	

対象路線 海津線（往路：大垣駅前～市民病院前～今尾） ※海津市役所行きは現状維持



		改正前			改正後		
運行時刻		大垣駅前発 6:30～21:55 今尾着 7:10～22:35			大垣駅前発 6:30～20:55 今尾着 7:10～21:35		
運行本数		19本（今尾海津市役所行き・往路）			変更なし		
		大垣駅前 ⇨ 横曽根 ⇨ 今尾（着）			大垣駅前 ⇨ 横曽根 ⇨ 今尾（着）		
バス停時刻表	9時	20 30	12 42 52	10	20 30	12 42 52	10
	10時	20 50	42	10	00 20 50	22 42	10 40
	11時	20 50	12 42	30	20 50	12 42	30
	19時	05 25 55	03 27 47	21 45	05 25 55	03 27 47	21 45
	20時	25 55	17 47	35	25 55	17 47	35
	21時	25 55	17 47	35	25	17 47	35
	22時		17	35			

※ゴシック体：海津線、明朝体：輪之内線、、繰り上げ便：  
**大垣駅前～横曽根：30分繰り上げ、船附～今尾：1時間繰り上げ**

【参考資料】 繰り上げ便の利用実績	大垣駅前	OKBストリート新大橋～横曽根		船附～今尾	乗降調査実績の 平均 (R01～R04)
	乗車	乗車	降車	降車	
	10.6人	1.7人	7.1人	5.1人	

対象路線		安八穂積線（往路：安八温泉～大垣桜高校～穂積駅前）								
		<p>至 穂積駅前</p> <p>至 安八温泉</p> <p>【凡例】</p> <ul style="list-style-type: none"> <li>— 安八穂積線</li> <li>● バス停</li> </ul>								
		改正前				改正後				
運行時刻		安八温泉発 6:25～ <u>19:55</u> 穂積駅前着 6:56～ <u>20:26</u>				安八温泉発 6:25～ <u>19:00</u> 穂積駅前着 6:56～ <u>19:31</u>				
運行本数		11本（往路）				変更なし				
		安八温泉 ⇨ 下宿 ⇨ プラント6口 ⇨ 穂積駅前				安八温泉 ⇨ 下宿 ⇨ プラント6口 ⇨ 穂積駅前				
バス停時刻表	12時	10	23	28	41	10	23	27	41	
	13時									
	14時					<u>40</u>	<u>53</u>	<u>57</u>		
	15時	40	53	58		40	53	57	<u>11</u>	
	16時	45	58		11	45	58		11	
	17時			05	20			05	20	
	18時	00	13	20	35	00	13	20	35	
	19時	00	<u>55</u>	13	18	31	00	13	17	31
	20時			<u>09</u>	<u>13</u>	<u>26</u>				
※繰り上げ便： <u>    </u>										
安八温泉～下宿～プラント6口～穂積駅前： <u>55分繰り上げ</u>										
【参考資料】		安八温泉		あすわ苑西～西蚊塚		下宿～プラント6口		野白新田南～穂積駅前		乗降調査実績 の平均 (R01～R04)
繰り上げ便の 利用実績		乗車	乗車	降車	乗車	降車	乗車	降車		
		0.1人	0.1人	0.0人	0.2人	0.1人	0.3人	0.6人		

対象路線		安八穂積線（復路：穂積駅前～大垣桜高校～安八温泉）								
		至 穂積駅前		至 安八温泉						
		改正前				改正後				
運行時刻		穂積駅前発 7:07～ <u>20:35</u> 安八温泉着 7:42～ <u>21:06</u>				穂積駅前発 7:07～ <u>19:50</u> 安八温泉着 7:42～ <u>20:21</u>				
運行本数		11本（往路）				変更なし				
		穂積駅前⇨プラント6口⇨下宿⇨安八温泉				穂積駅前⇨プラント6口⇨下宿⇨安八温泉				
バス停時刻表	13時	07	20	24	38	07	18	22	38	
	14時									
	15時					<u>25</u>	<u>36</u>	<u>40</u>	<u>56</u>	
	16時	17	30	34	48	17	28	32	48	
	17時	55				55				
	18時		08	14	30		08	14	30	
	19時	05 50	18	22	36	05 50	16	20	36	
	20時	<u>35</u>	03 <u>48</u>	07 <u>54</u>	21		01	05	21	
	21時				<u>06</u>					
※繰り上げ便： <u>    </u>										
		穂積駅前～プラント6口～下宿～安八温泉： <u>45分繰り上げ</u>								
【参考資料】		瑞穂駅前		瑞穂郵便局～野白新田南		プラント6口～下宿		西蚊塚～安八温泉		乗降調査実績の平均 (R01～R04)
繰り上げ便の		乗車		乗車		乗車		乗車		
利用実績		2.9人		0.2人		0.0人		0.9人		