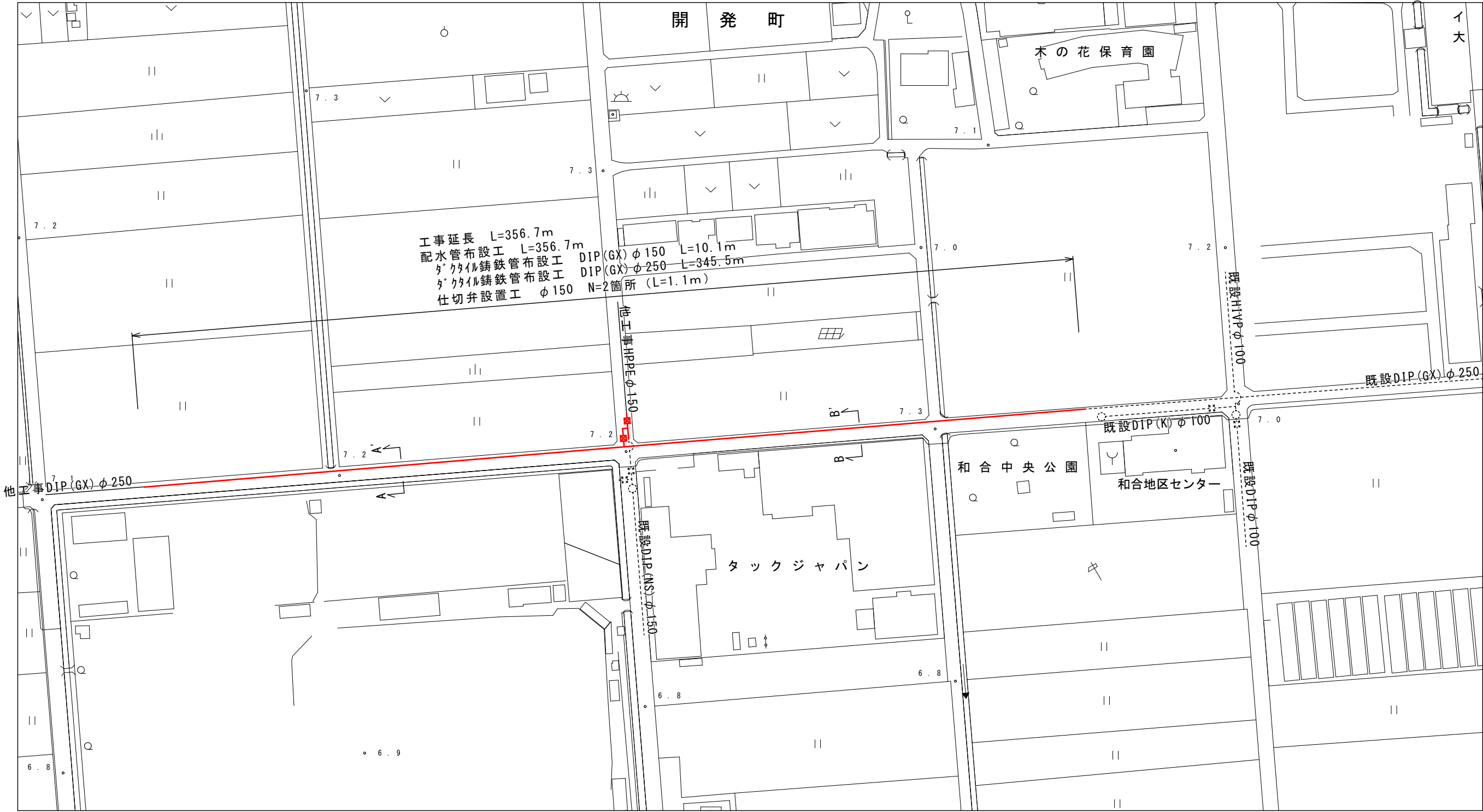
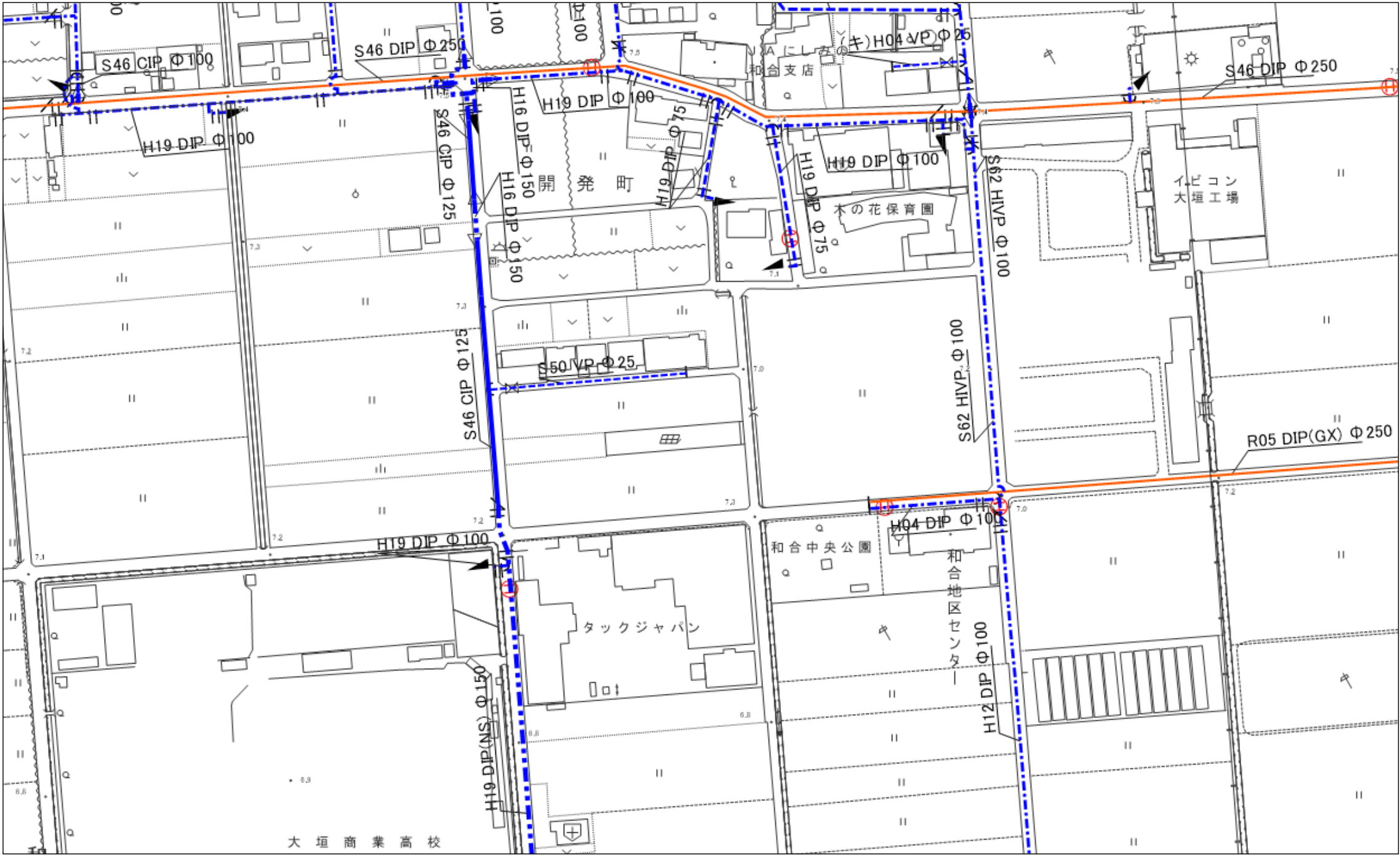


計画平面図 S=1:1,500



工 事 名	配水管布設替（開発町1工区）工事		
工事箇所	大垣市開発町地内	縮 尺	図示
令和7年度	契 約 号	計画平面図	
工 期	自 年 月 日 至 年 月 日		
道路台帳 番 号		配管台帳 番 号	47
施工業者		図面番号	1
大 垣 市 水 道 部 水 道 課			

既設配管図 S-Free

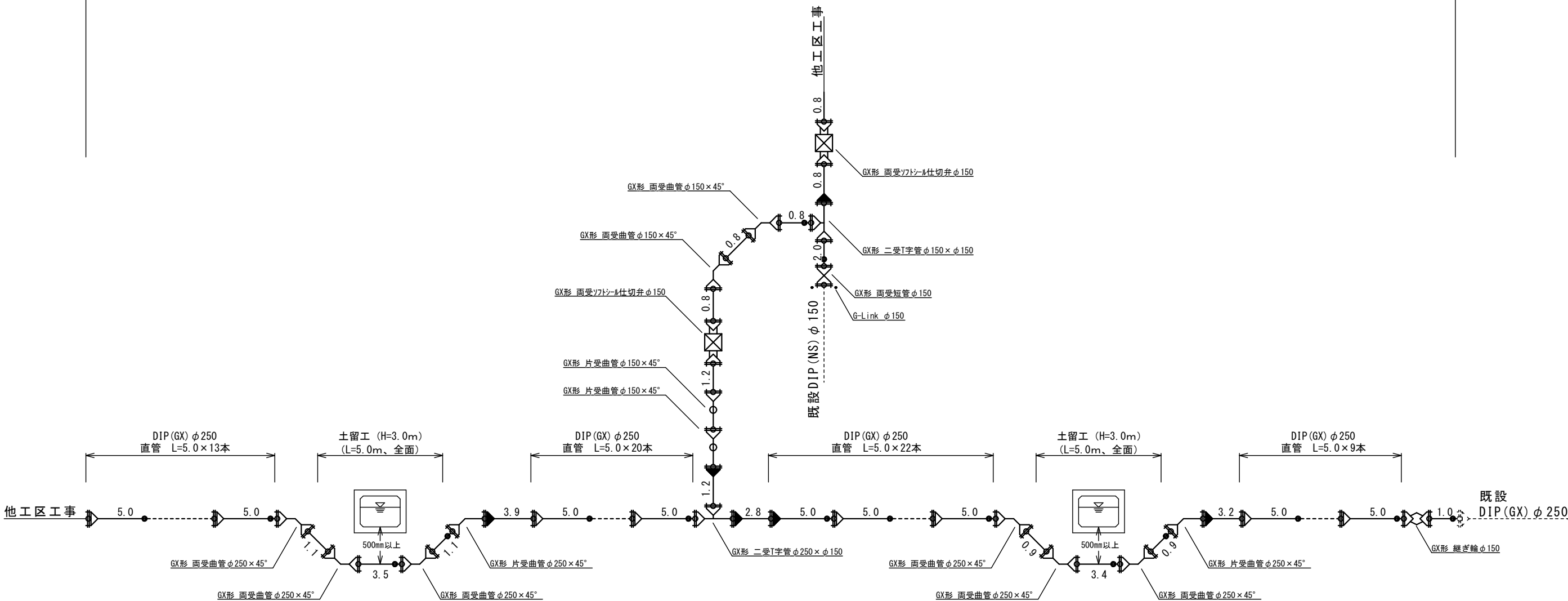


工 事 名	配水管布設替（開発町1工区）工事		
工事箇所	大垣市開発町地内	縮 尺	図示
令和7年度	契 約 号	既設配管図	
工 期	自 年 月 日 至 年 月 日		
道路台帳番 号		配管台帳番 号	47
施工業者		図面番号	2
大 垣 市 水 道 部 水 道 課			

配管図 S=1:Free



工事延長 L=356.7m
配水管布設工 L=356.7m
ﾀﾞｸﾀｲﾙ鑄鉄管布設工 DIP (GX) ϕ 150 L= 10.1m
ﾀﾞｸﾀｲﾙ鑄鉄管布設工 DIP (GX) ϕ 250 L=345.5m
仕切弁設置工 ϕ 150 N=2箇所 (L=1.1m)



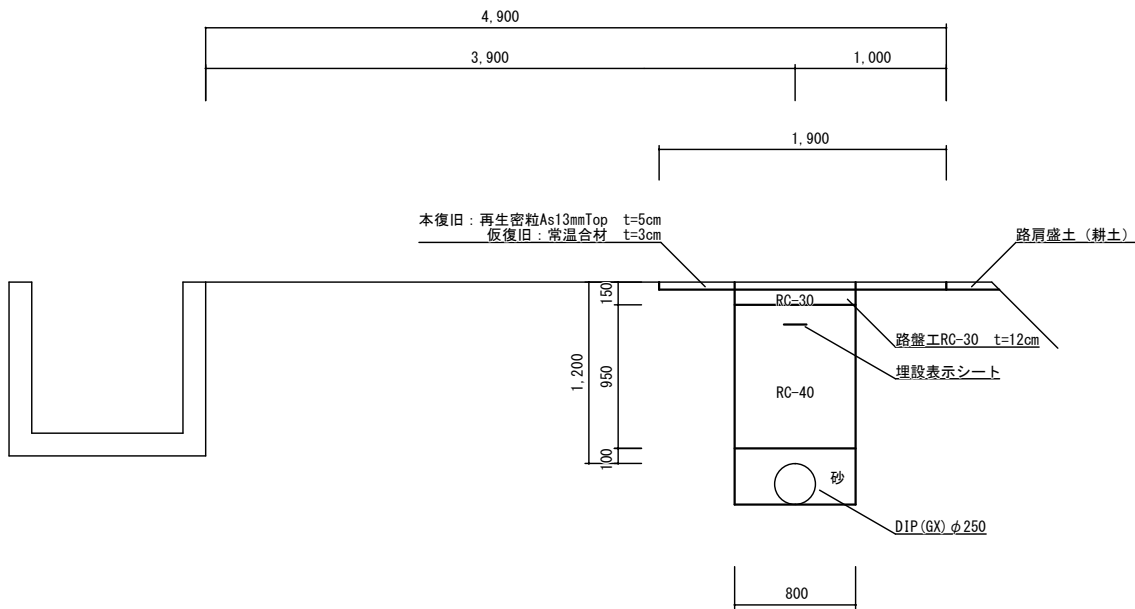
凡 例	
	DIP (GX形) 継手
	DIP (GX形) 継手 (ラインナ使用)

GX形ラインナ使用による伸び量	
管 種	伸び量 (mm)
ϕ 150	39
ϕ 250	39

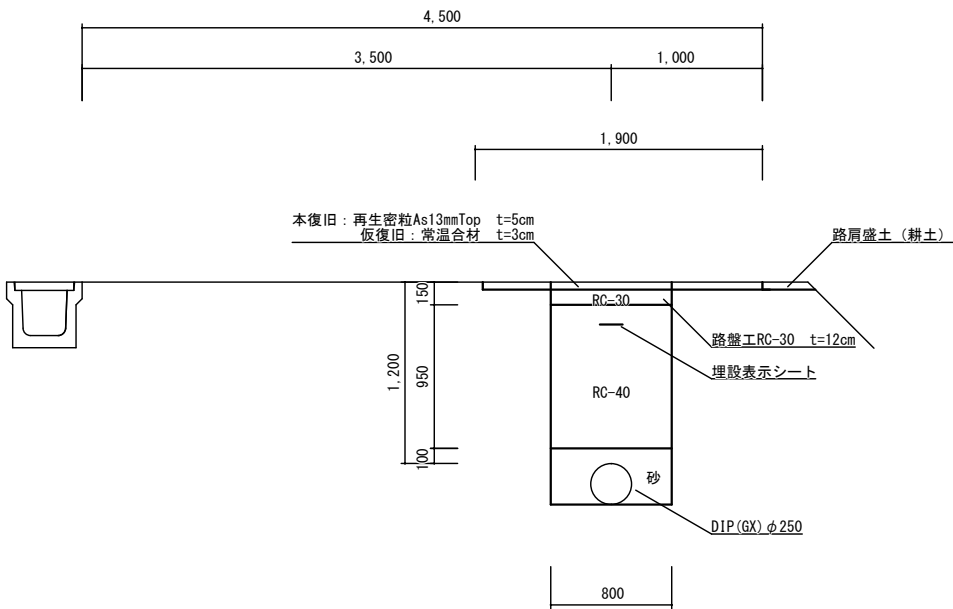
工 事 名	配水管布設替（開発町 1 工区）工事		
工事箇所	大垣市開発町地内	縮 尺	図示
令和7年度	契 約 号	配 管 図	
工 期	自 年 月 日 至 年 月 日		
道路台帳 番 号		配管台帳 番 号	47
施工業者		図面番号	3
大 垣 市 水 道 部 水 道 課			

標準断面図 S=1:50

(A-A' 断面)



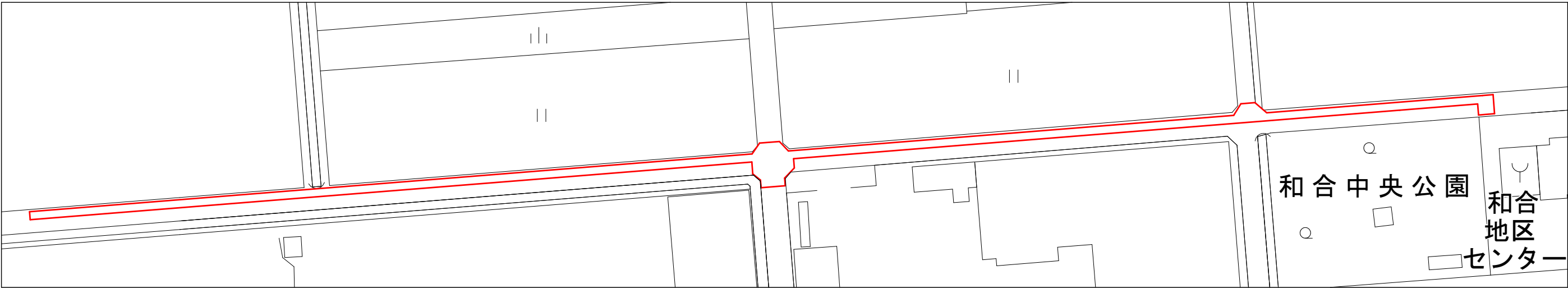
(B-B' 断面)



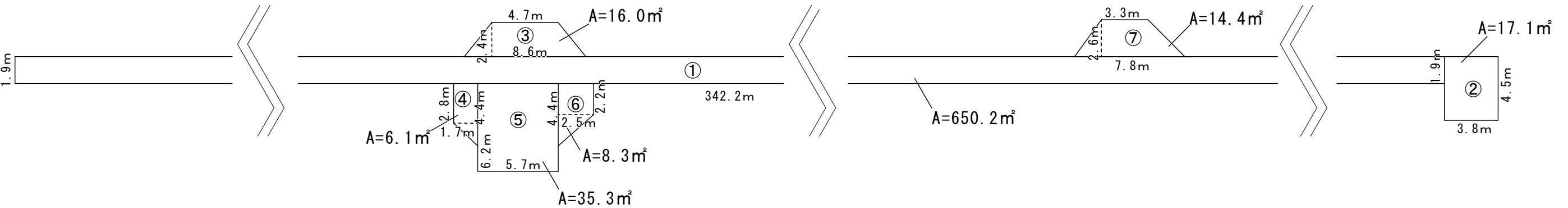
※大垣商業高等学校の北東側交差点部においては、仮復旧を再生密粒As13mmTop（t=5cm）で施工すること

工 事 名	配水管布設替（開発町 1 工区）工事		
工事箇所	大垣市開発町地内	縮 尺	図示
令和7年度	契 約 号	標準断面図	
工 期	自 年 月 日	至 年 月 日	
道路台帳 番 号		配管台帳 番 号	47
施工業者		図面番号	4
大 垣 市 水 道 部 水 道 課			

舗装工
平面図 S=1:1,000



舗装展開図 S=1:300



■本復旧(再生密粒As13mmtop)			
①	m2	650.2	
②	m2	17.1	
③	m2	16.0	
④	m2	6.1	
⑤	m2	35.3	
⑥	m2	8.3	
⑦	m2	14.4	
合計	m2	747.4	

■区画線復旧			
外側線(実線)	m	76.1	
外側線(破線)	m	8.0	
停止線	m	5.8	
十字マーク	箇所	2	
止まれマーク	箇所	1	
減速マーク	箇所	1	
交差点注意マーク	箇所	1	

工 事 名	配水管布設替（開発町1工区）工事		
工事箇所	大垣市開発町地内	縮 尺	図示
令和7年度	契 約 号	舗装工	
工 期	自 年 月 日 至 年 月 日		
道路台帳番 号		配管台帳番 号	47
施工業者		図面番号	5
大 垣 市 水 道 部 水 道 課			