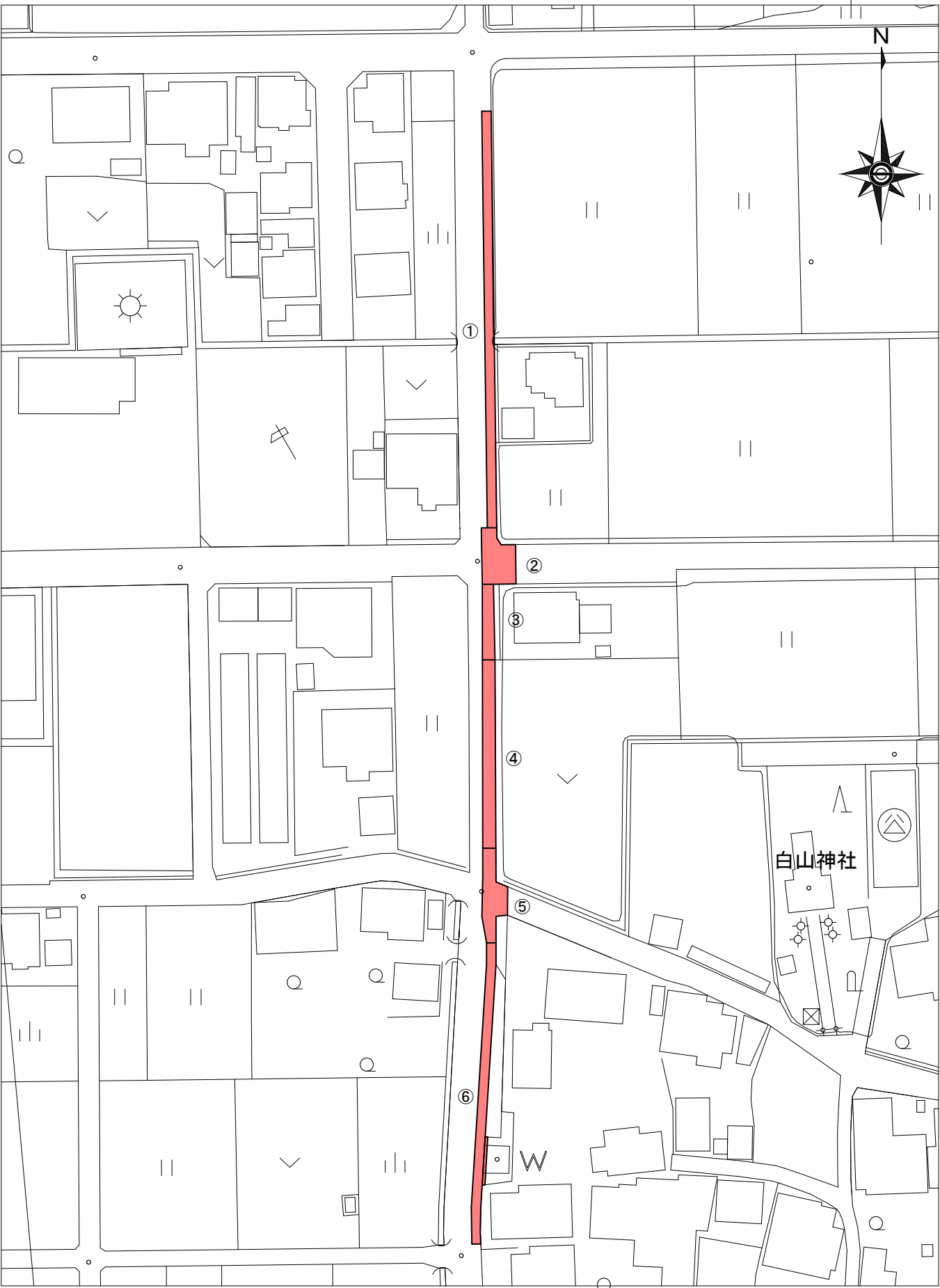


舗装平面図

S=1:1000



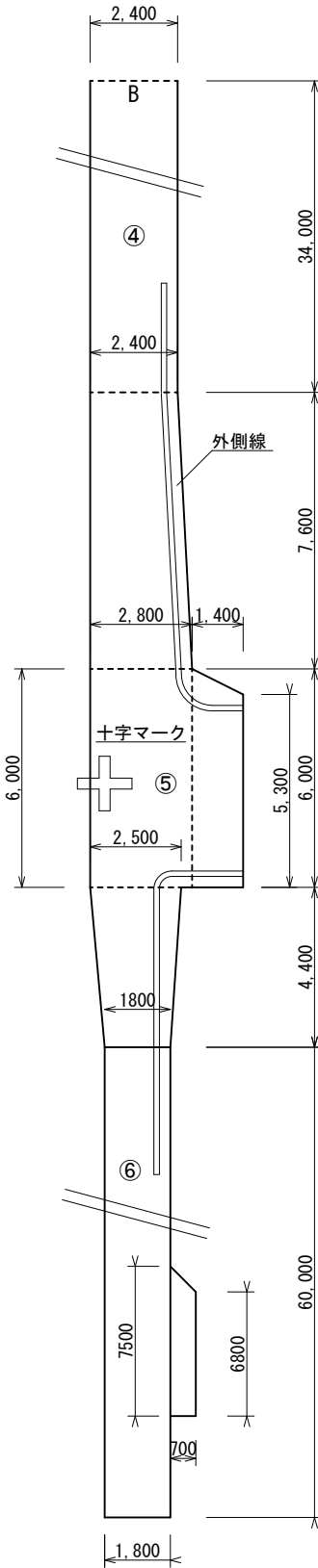
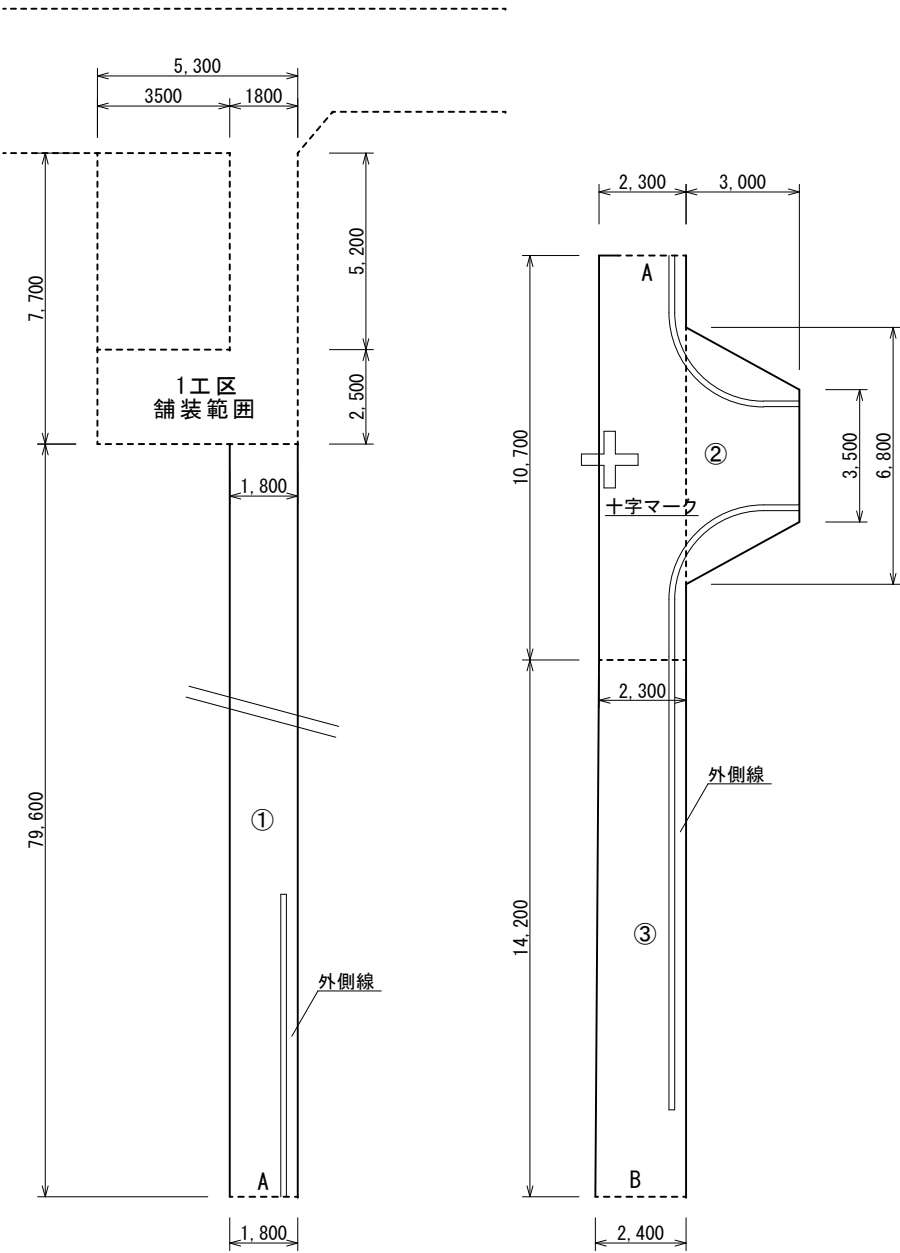
舗装展開図

S=1:200

番号	規 格	数 量	単 位	備 考
①	再生密粒As13mmTOP t=5cm	143.3	m ²	
②	再生密粒As13mmTOP t=5cm	40.0	m ²	
③	再生密粒As13mmTOP t=5cm	33.4	m ²	
④	再生密粒As13mmTOP t=5cm	81.6	m ²	
⑤	再生密粒As13mmTOP t=5cm	53.9	m ²	
⑥	再生密粒As13mmTOP t=5cm	113.0	m ²	
合計		465.2	m ²	

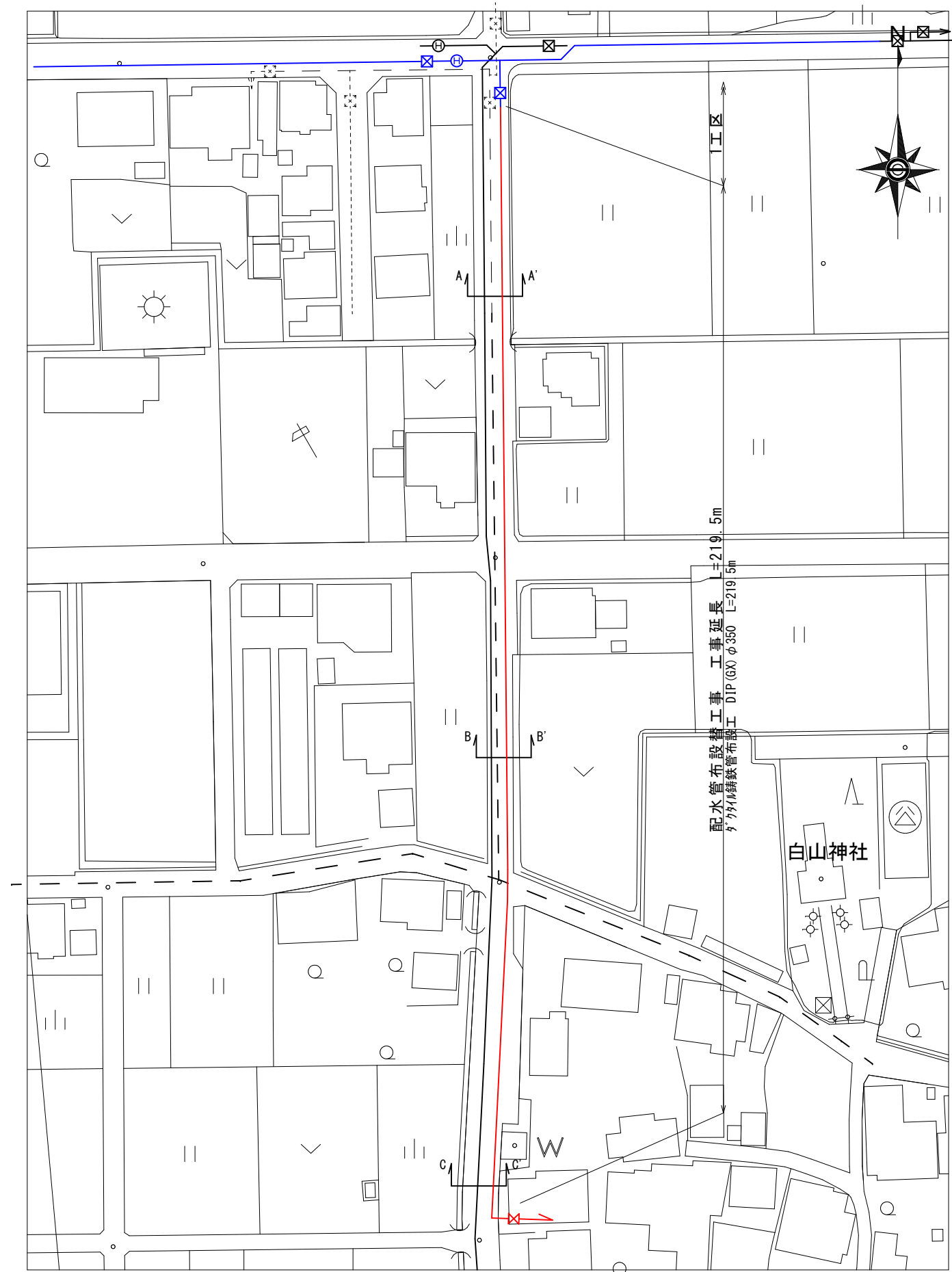
※区画線は現況復旧すること

区画線復旧工		
外側線	54.0	m
十字マーク	2	箇所



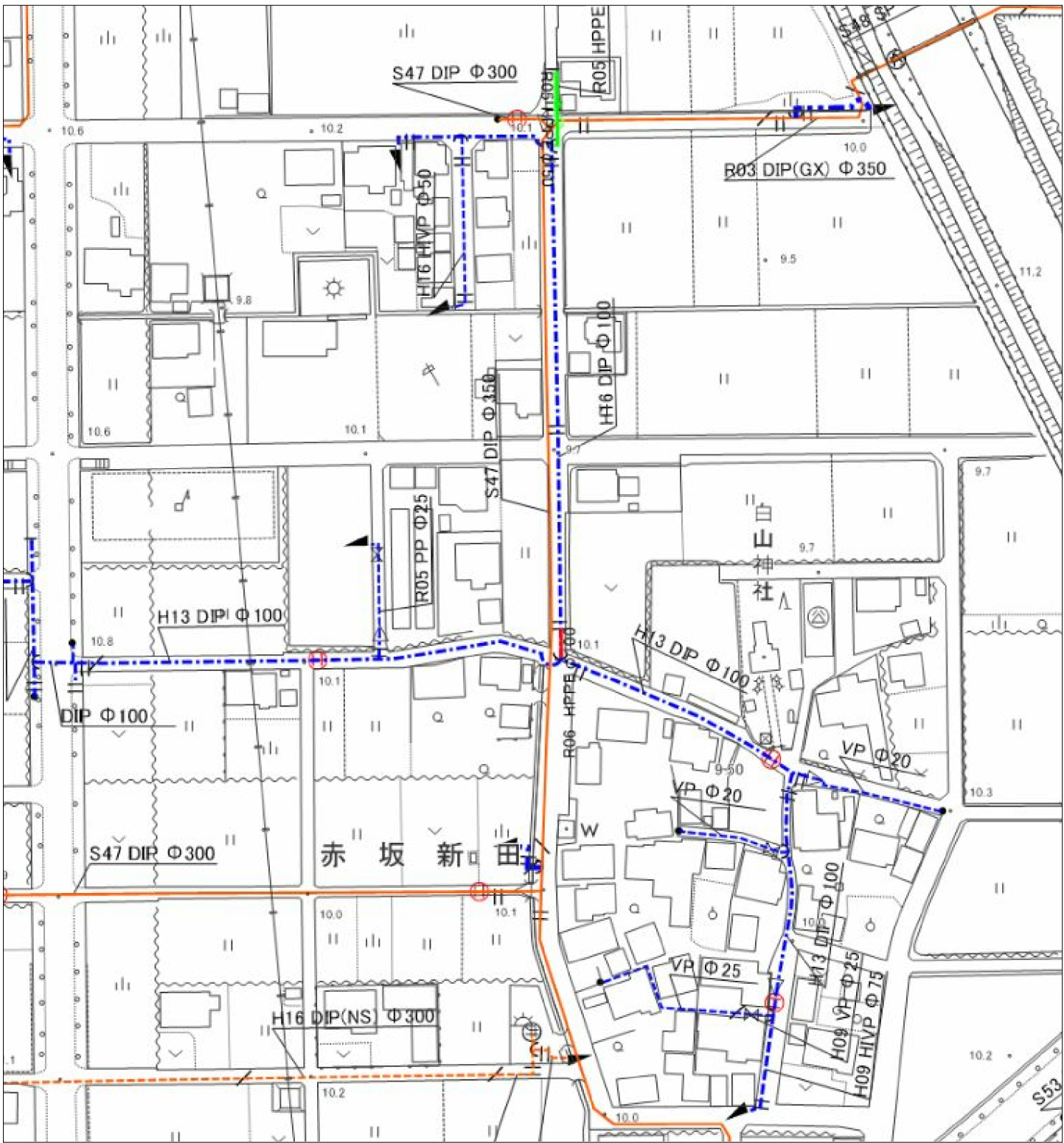
工 事 名	配水管布設替（赤坂新田4工区）工事		
工事箇所	大垣市赤坂新田地内	縮 尺	図示
7年度	契 約 号	舗装平面図ほか	
工 期	自 年 月 日 至 年 月 日		
道路台帳番 号		配管台帳番 号	31
施工業者		図面番号	4
大 垣 市 水 道 部 水 道 課			

計画平面図



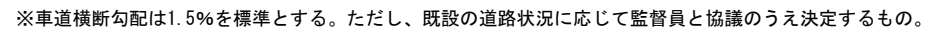
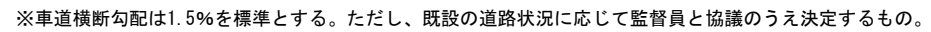
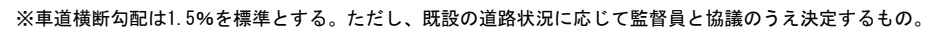
既設配管図

S=1:FREE



工 事 名	配水管布設替（赤坂新田4工区）工事		
工事箇所	大垣市赤坂新田地内	縮 尺	図示
7年度	契 約 号	計画平面図ほか	
工 期	自 年 月 日 至 年 月 日		
道路台帳番 号	配管台帳番 号	31	
施工業者	図面番号	1	
大 垣 市 水 道 部 水 道 課			

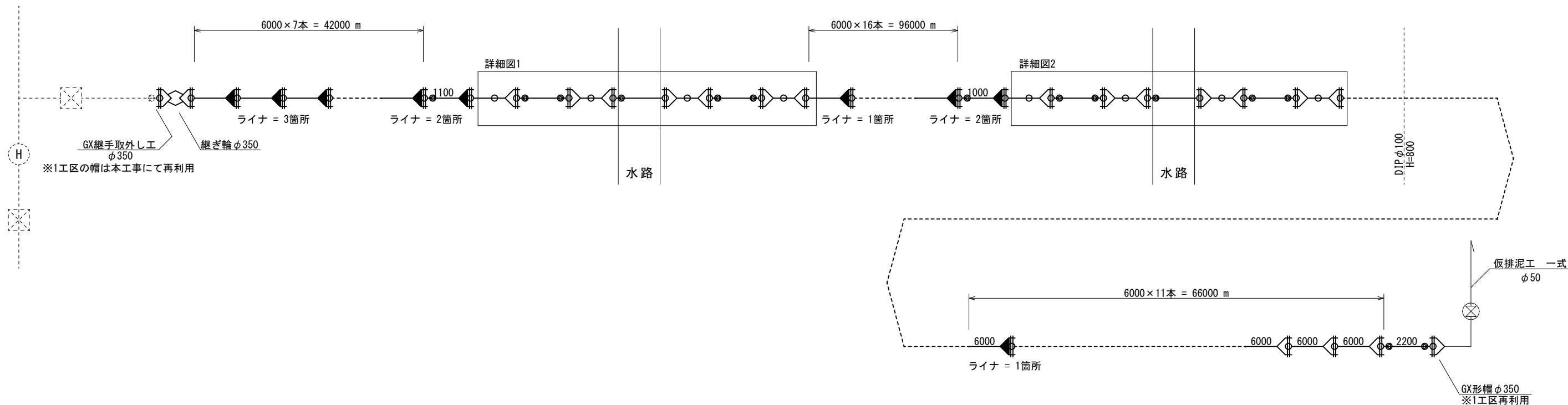
S=1:50



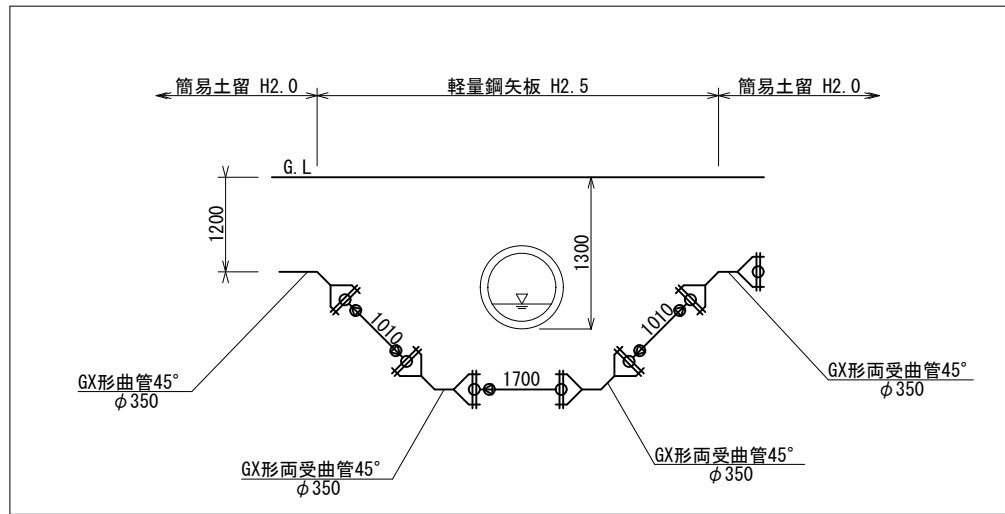
工 事 名	配水管布設替（赤坂新田 4 工区）工事		
工事箇所	大垣市赤坂新田地内	縮 尺	図 示
7年度	契 約 号	標 準 横 断 図	
工 期	自 年 月 日 至 年 月 日		
道路台帳 番 号	配管台帳 番 号	31	
施工業者	図面番号	2	
大 垣 市 水 道 部 水 道 課			



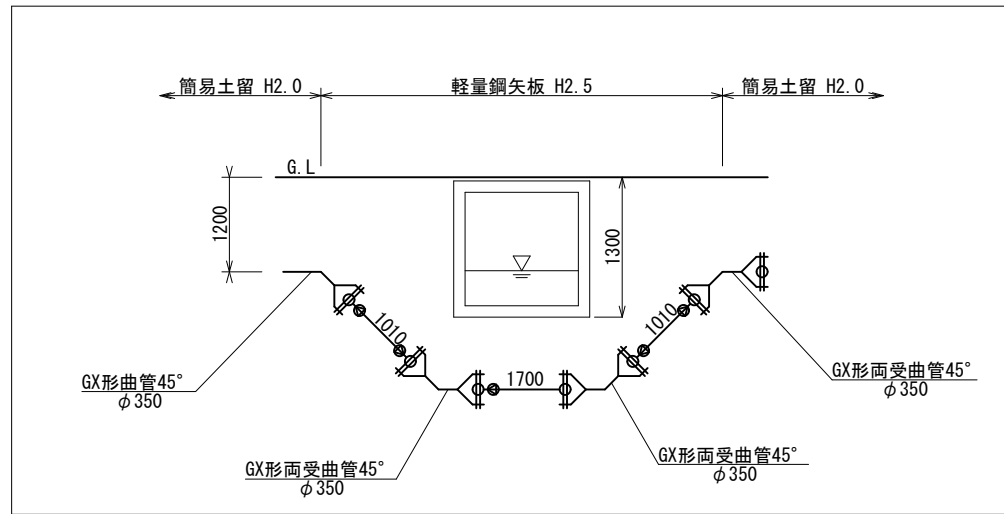
配 管 図
S=1:FREE



詳細図1



詳細図2



配管延長

管 種	延 長
DIP (GX) φ350	L=219.5m
合計	L=219.5m

注) GX形ダクタイル鋳鉄管・仕切弁・継手には、
ポリエチレンスリーブを被覆すること。

凡 例

	DIP (GX形) 継手
	DIP (GX形) 継手(ライナ使用)

GX形ライナ使用による有効長伸び量

管 種	伸び量 (mm)
φ350	56

工 事 名	配水管布設替（赤坂新田 4 工区）工事		
工事箇所	大垣市赤坂新田地内	縮 尺	図示
7年度	契 約 号	配 管 図	
工 期	自 年 月 日 至 年 月 日		
道路台帳番 号		配管台帳番 号	31
施工業者		図面番号	3
大 垣 市 水 道 部 水 道 課			