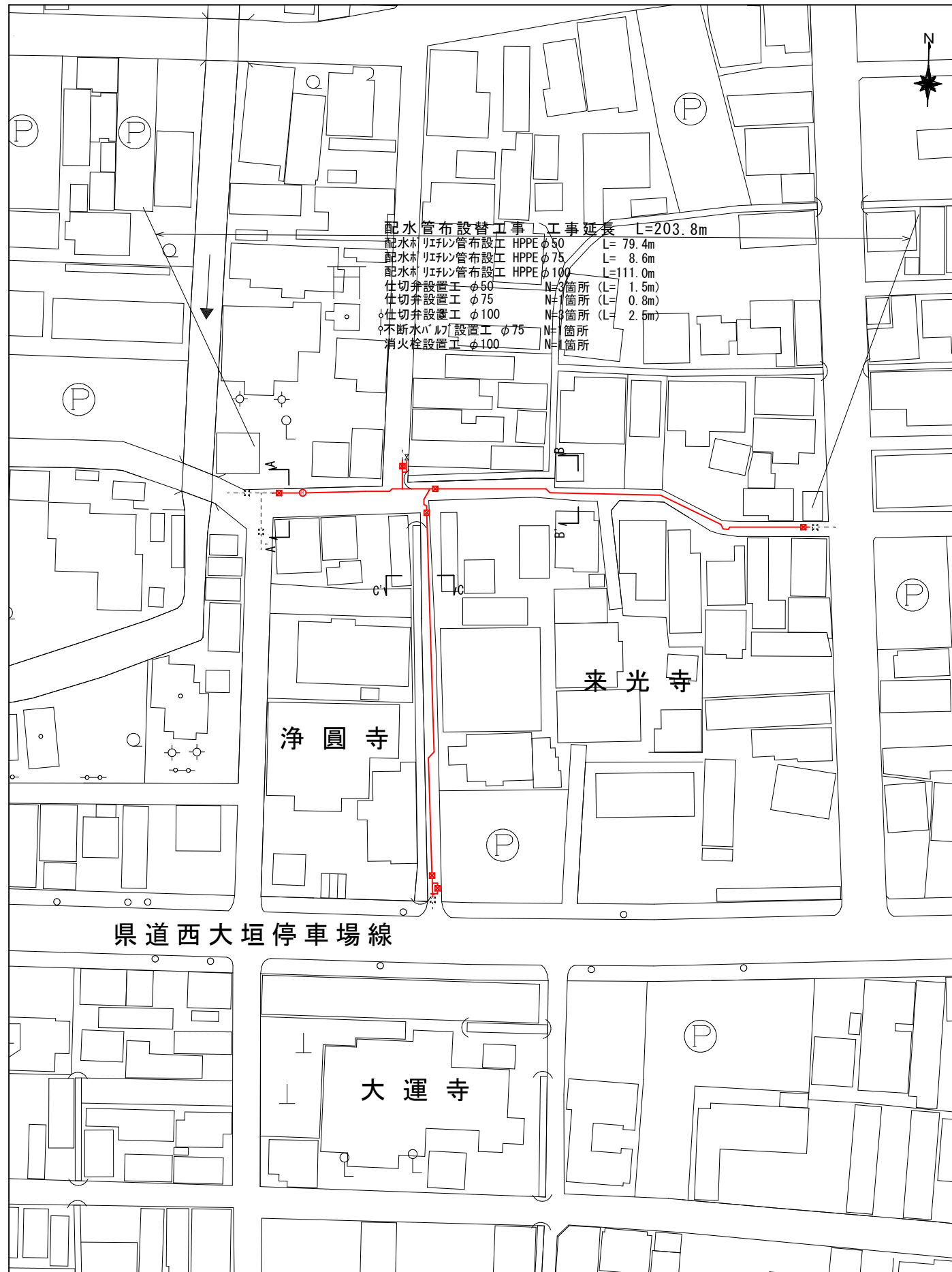
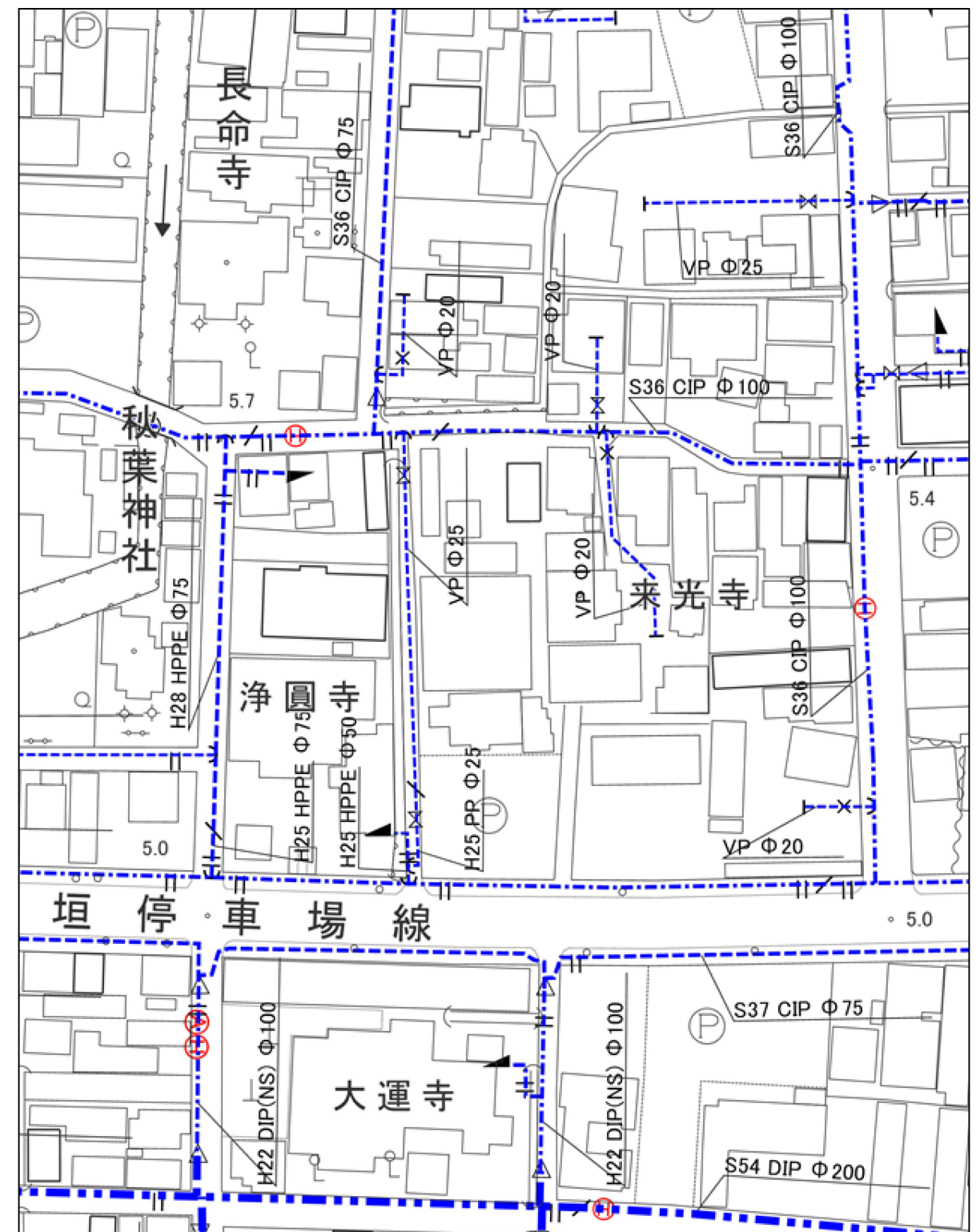


S=1 : 1 000

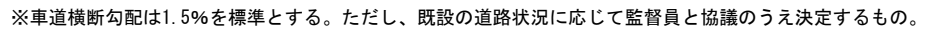


S=1:FREE



工 事 名	配水管布設替（下水改築-4工区）ほかその2工事		
工事箇所	大垣市南高橋町地内ほか	縮 尺	図 示
8年度	契 約 号	計画平面図ほか	
工 期	自 年 月 日 至 年 月 日		
道路台帳 番 号		配管台帳 番 号	64・74
施工業者		図面番号	1
大 垣 市 水 道 部 水 道 課			

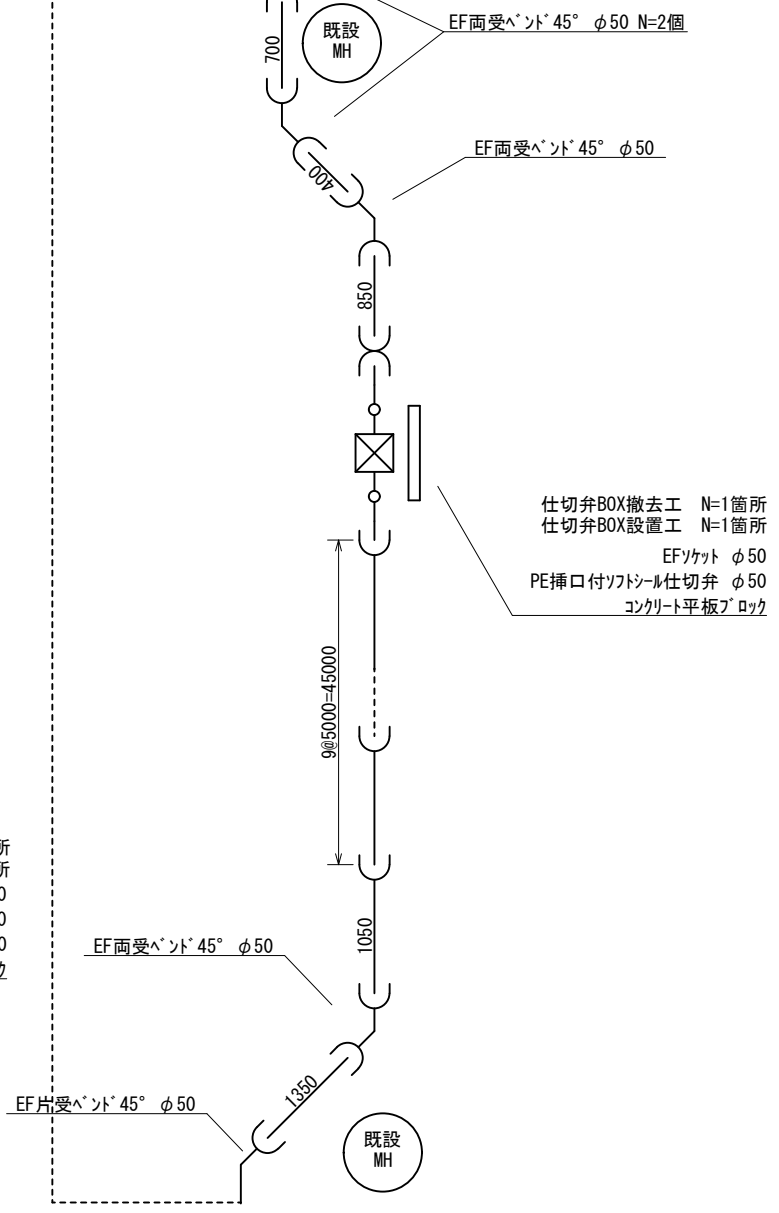
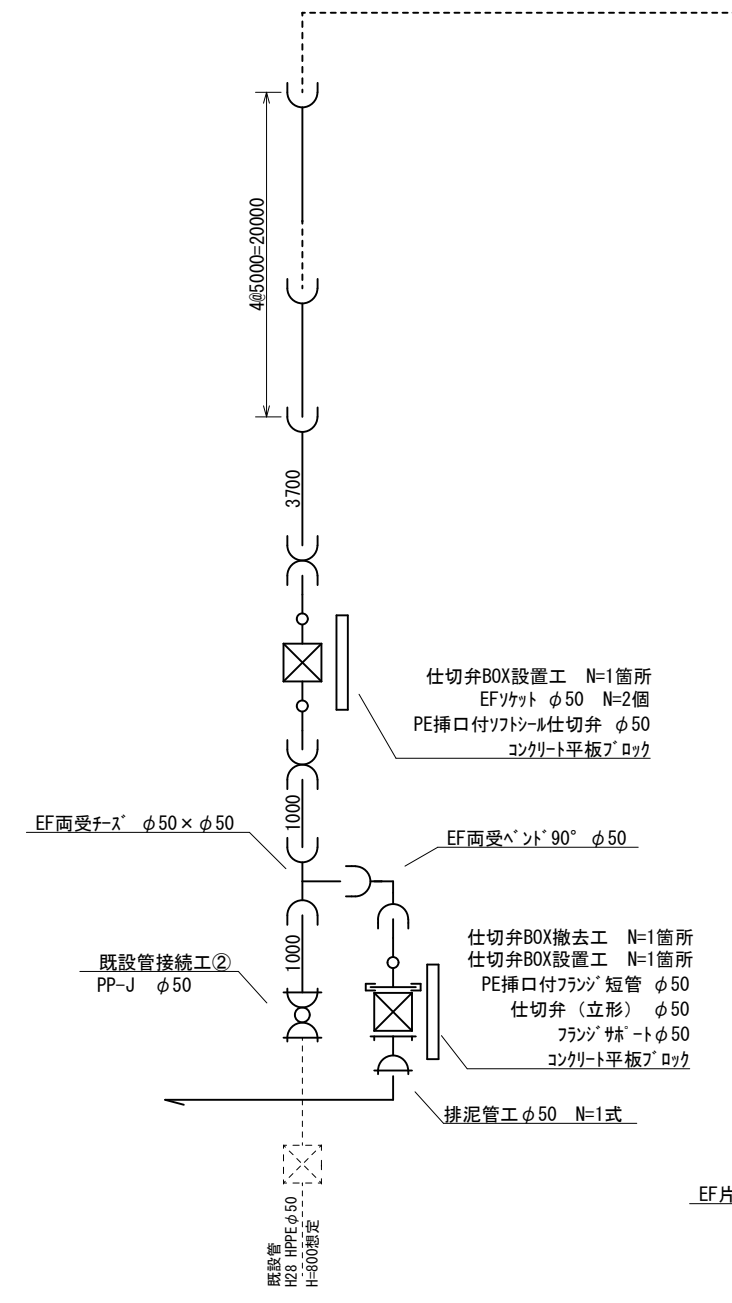
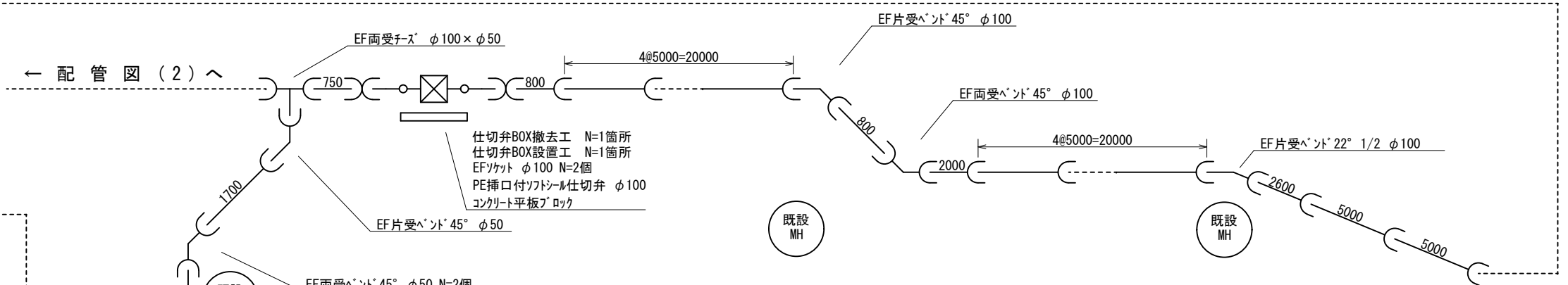
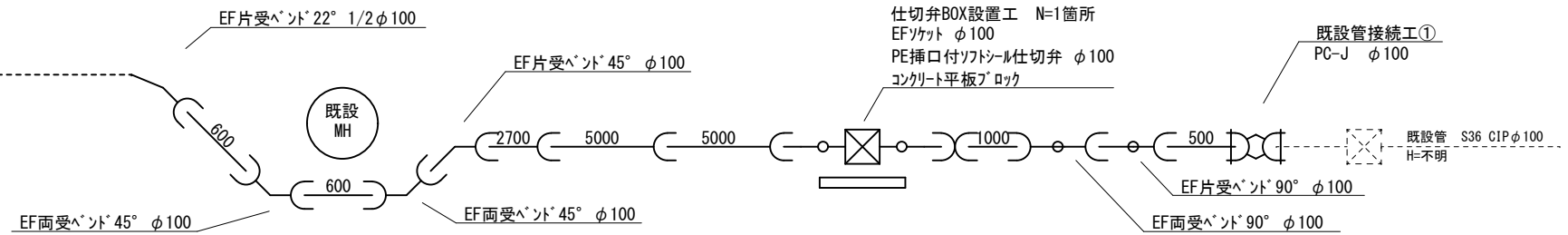
S=1 : 50



工 事 名	配水管布設替（下水改築-4工区）ほかその2工事		
工事箇所	大垣市南高橋町地内ほか	縮 尺	図示
8年度	契 約 号	標 準 横 断 図	
工 期	自 年 月 日 至 年 月 日		
道路台帳 番 号	配管台帳 番 号	64・74	
施工業者	図面番号	2	
大 垣 市 水 道 部 水 道 課			

配管図(1)

S=1:FREE



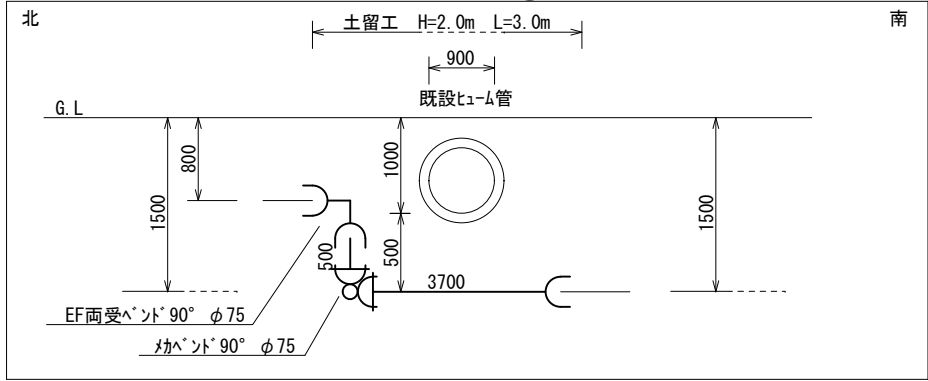
工 事 名	配水管布設替（下水改築-4工区）ほかその2工事		
工事箇所	大垣市南高橋町地内ほか	縮 尺	図示
8年度	契 約 号	配 管 図（1）	
工 期	自 年 月 日 至 年 月 日		
道路台帳番 号		配管台帳番 号	64・74
施工業者		図面番号	3
大 垣 市 水 道 部 水 道 課			

配 管 図 ( 2 )

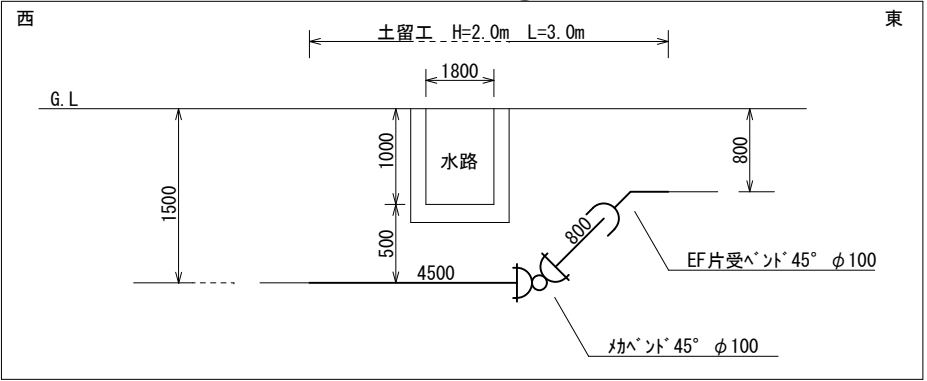
S=1:FREE



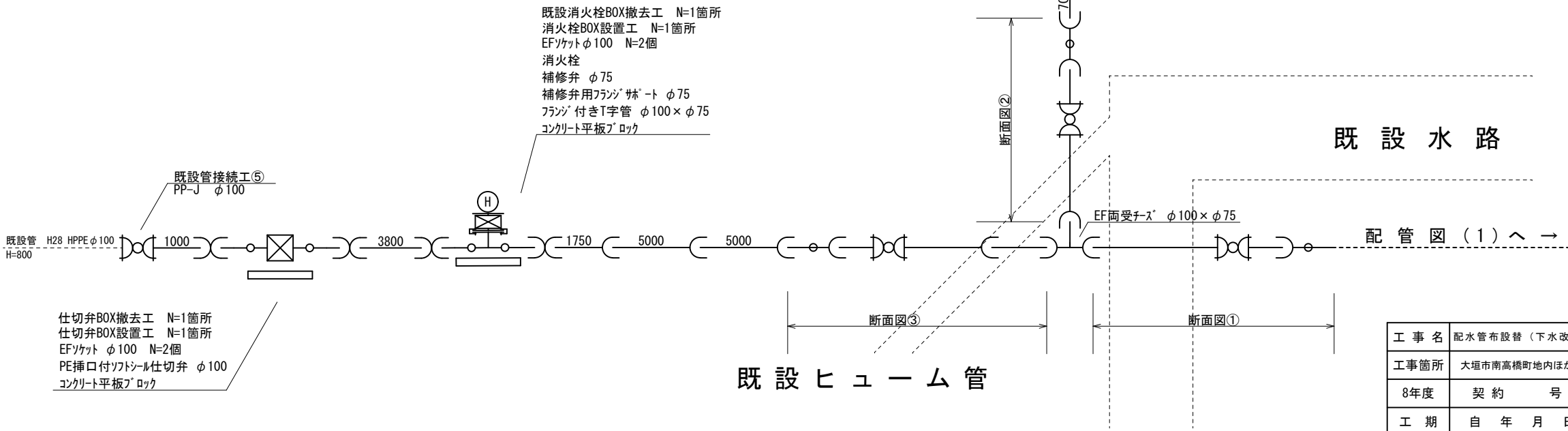
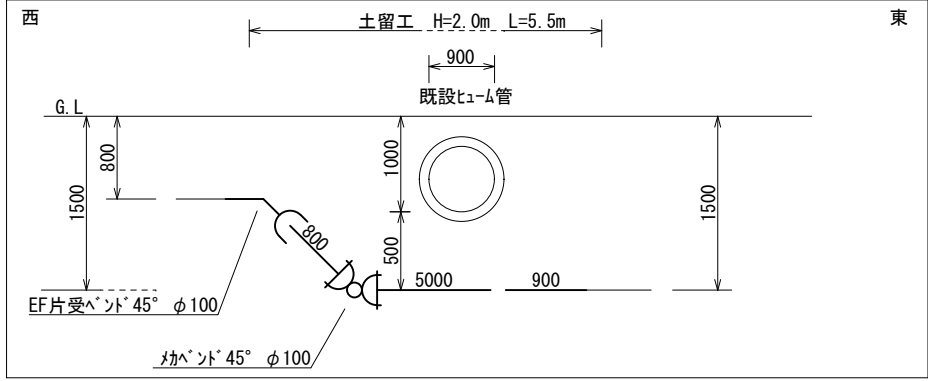
断面図②



断面図①



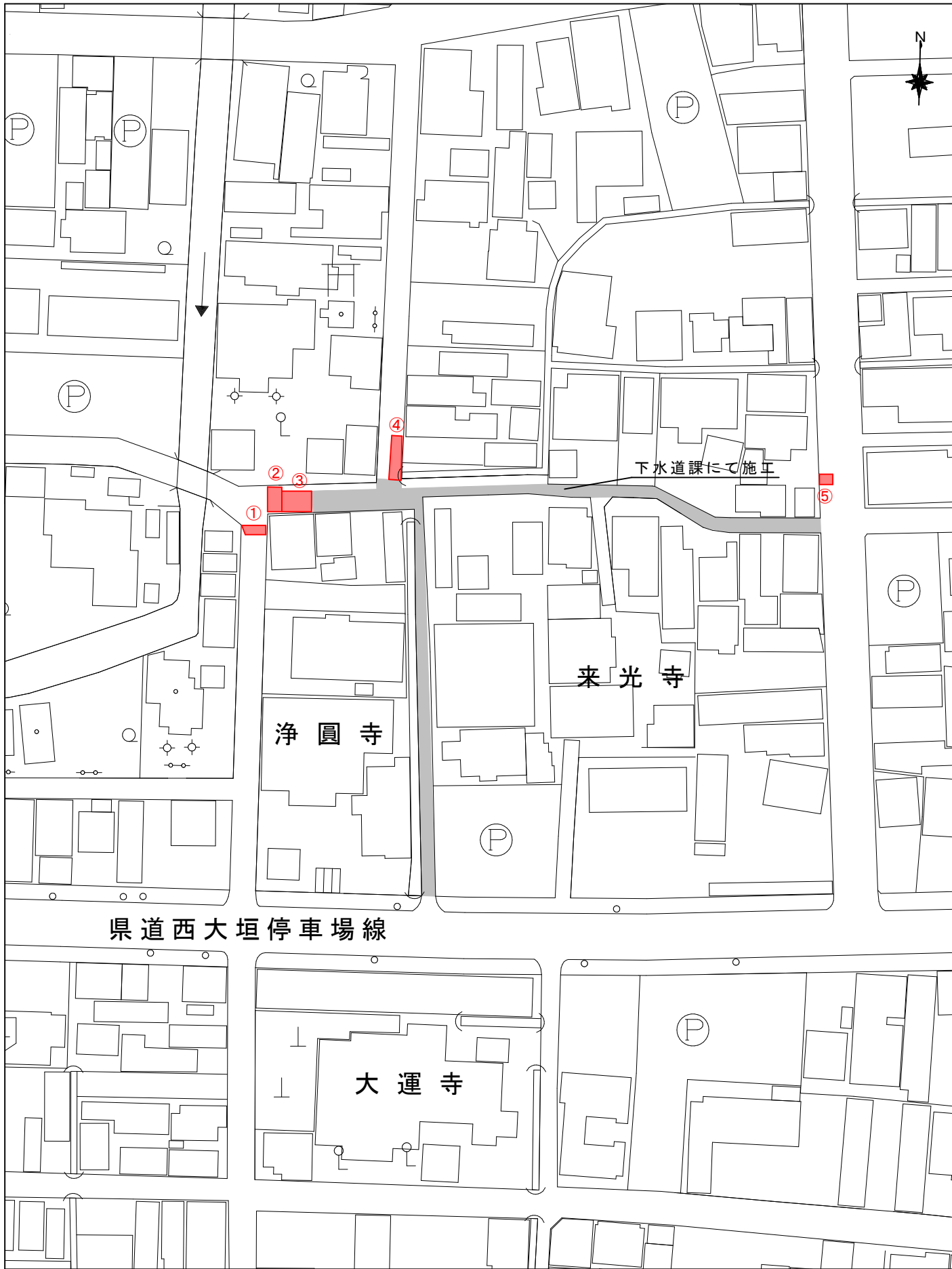
断面図③



工 事 名	配水管布設替（下水改築-4工区）ほかその2工事		
工事箇所	大垣市南高橋町地内ほか	縮 尺	図 示
8年度	契 約 号	配 管 図（2）	
工 期	自 年 月 日 至 年 月 日		
道路台帳番 号		配管台帳番 号	64・74
施工業者		図面番号	4
大 垣 市 水 道 部 水 道 課			

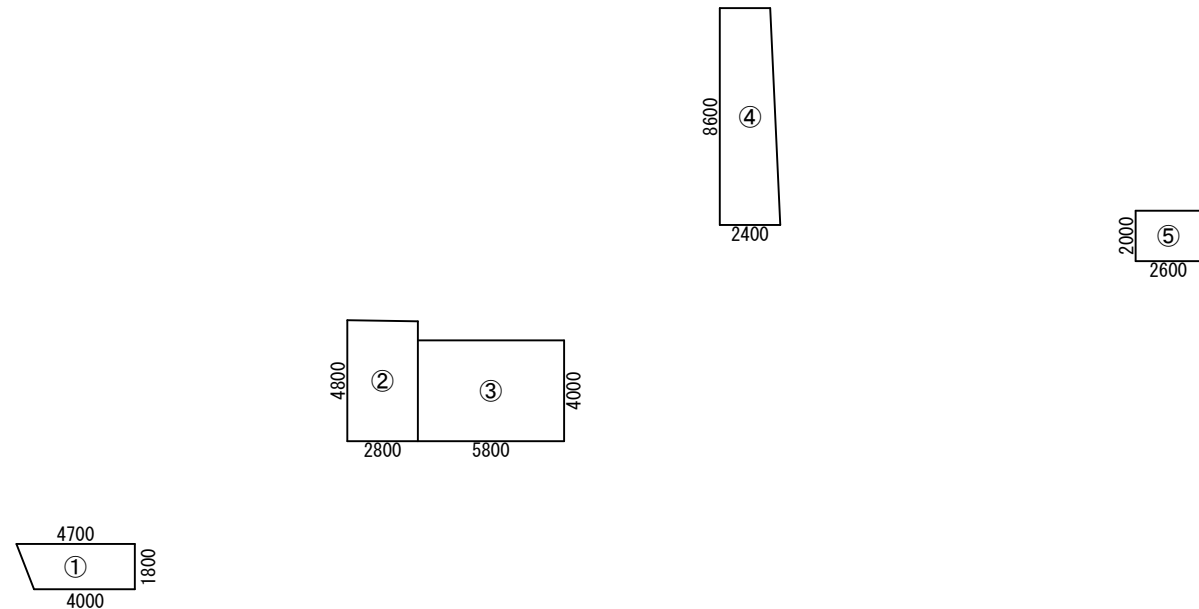
舗装平面図

S=1:1000



舗装展開図

S=1:300



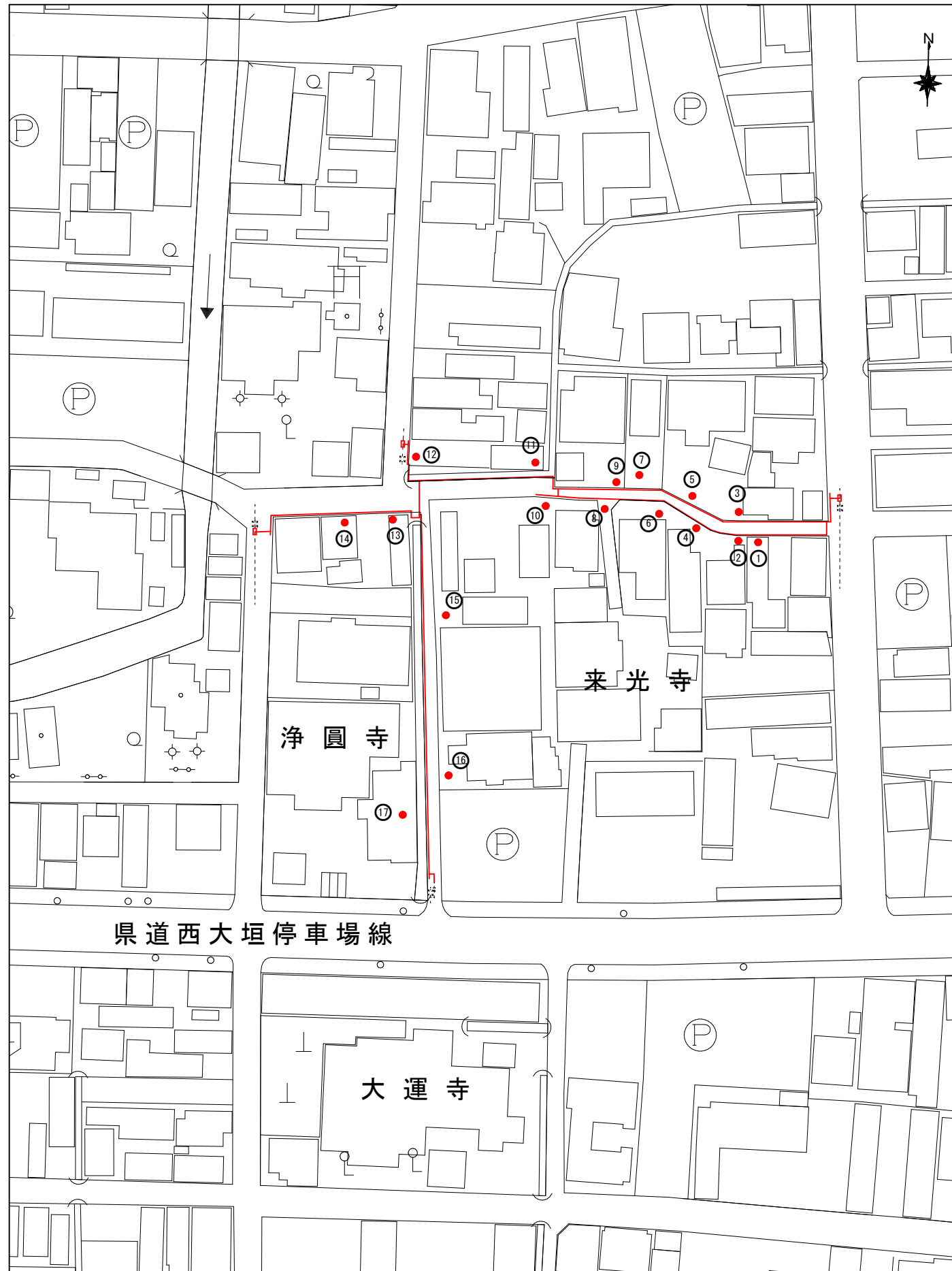
番号	規 格	数量	単位
①	再生密粒As13mmTOP t=5cm	7.8	m <sup>2</sup>
②	再生密粒As13mmTOP t=5cm	13.4	m <sup>2</sup>
③	再生密粒As13mmTOP t=5cm	23.2	m <sup>2</sup>
④	再生密粒As13mmTOP t=5cm	20.6	m <sup>2</sup>
⑤	再生密粒As13mmTOP t=5cm	5.2	m <sup>2</sup>
	合計	70.2	m <sup>2</sup>

区画線復旧工

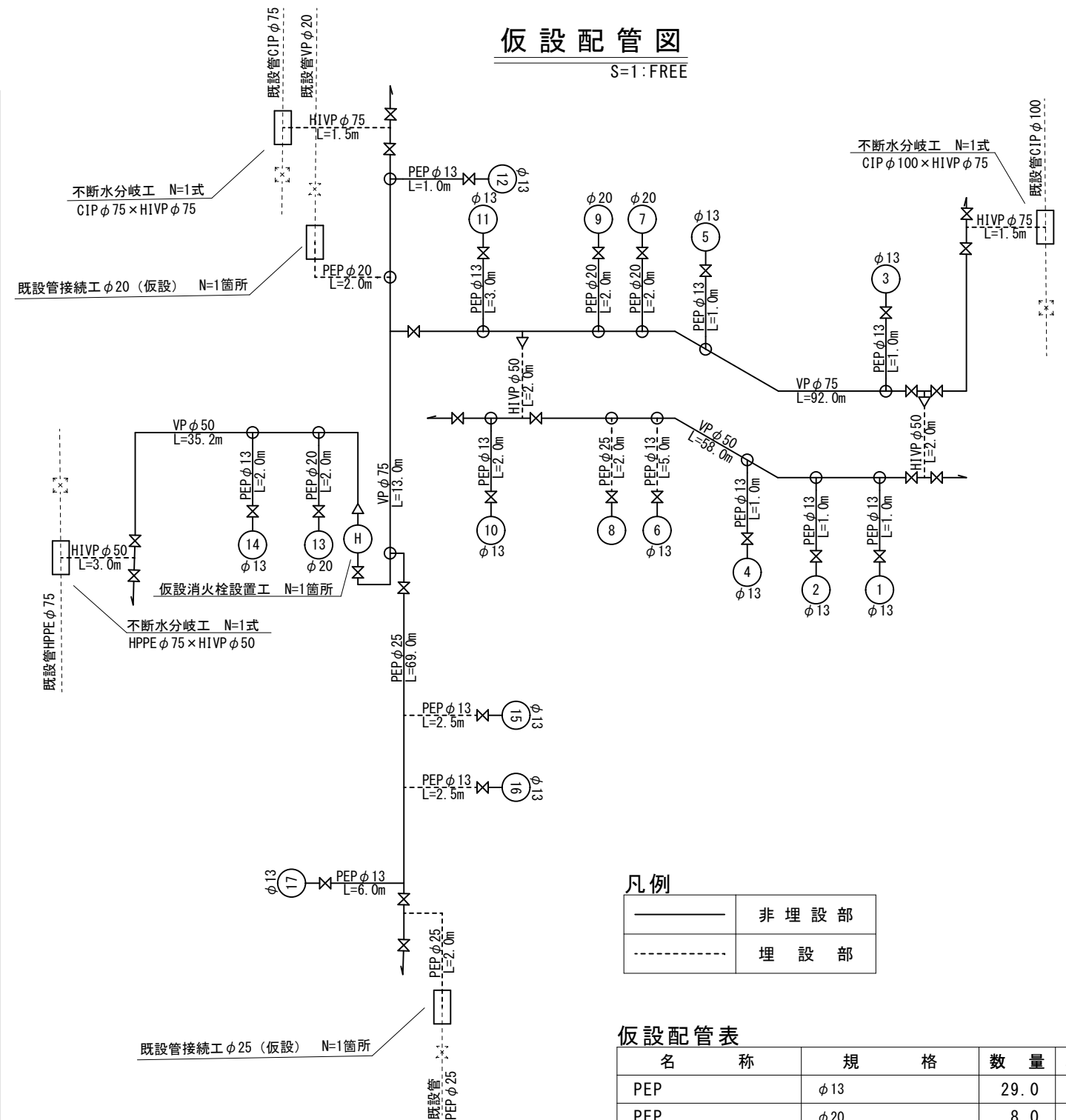
種 別	数量	単位
外側線	1.0	m
矢印	5.7	m
消火栓マーク	3.0	m

工 事 名	配水管布設替（下水改築-4工区）ほかその2工事		
工事箇所	大垣市南高橋町地内ほか	縮 尺	図示
8年度	契 約 号	舗装平面図ほか	
工 期	自 年 月 日 至 年 月 日		
道路台帳番 号		配管台帳番 号	64・74
施工業者		図面番号	5
大 垣 市 水 道 部 水 道 課			

S=1 : 1000



S=1 : FREE



## 凡例

_____	非 埋 設 部
-----	埋 設 部

### 仮設配管表

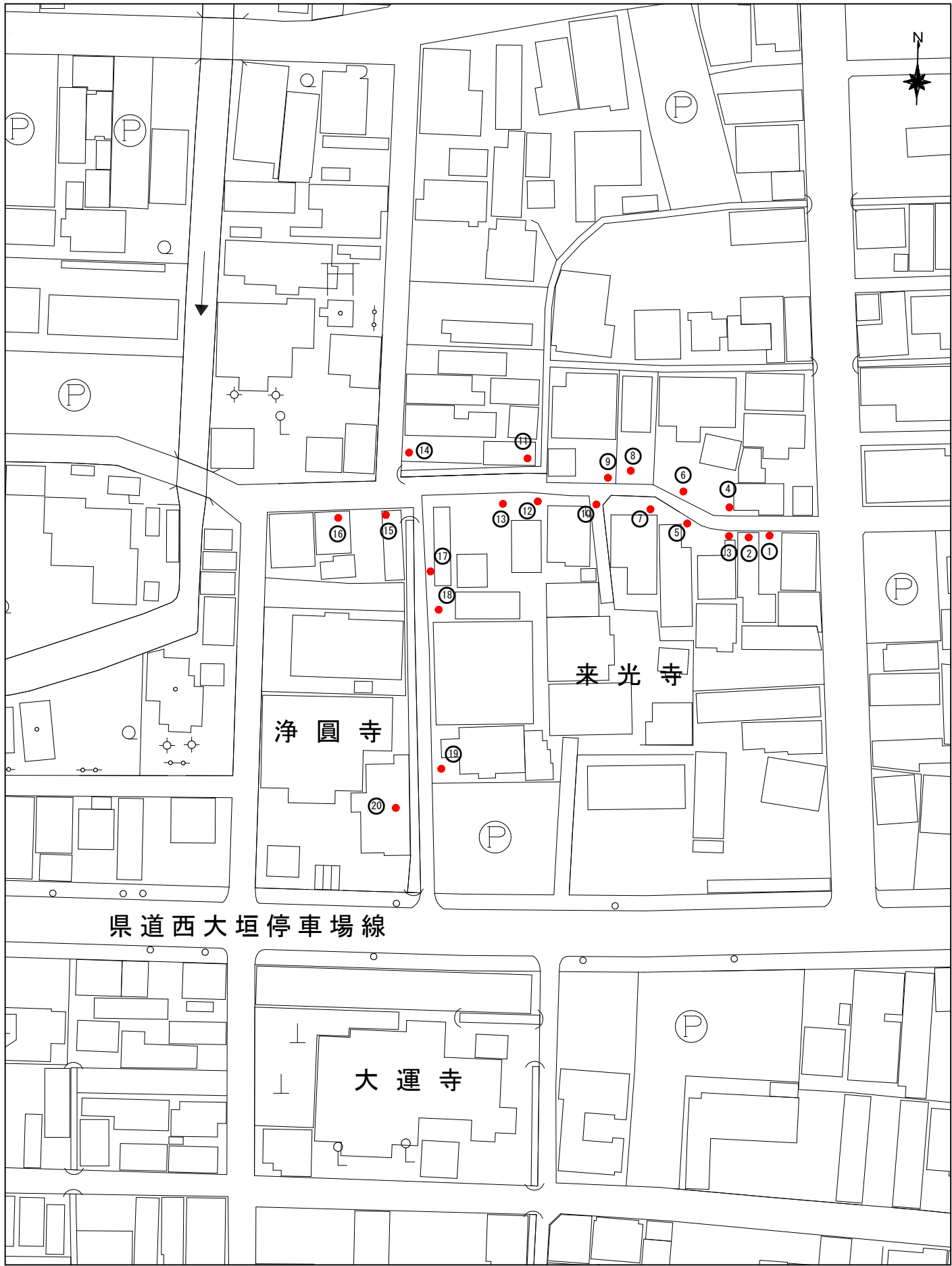
名 称	規 格	数 量	单 位
PEP	φ 13	29.0	m
PEP	φ 20	8.0	m
PEP	φ 25	73.0	m
VP	φ 50	93.2	m
VP	φ 75	105.0	m
HIVP	φ 50	7.0	m
HIVP	φ 75	3.0	m

工 事 名	配水管布設替（下水改築-4工区）ほかその2工事		
工事箇所	大垣市南高橋町地内ほか	縮 尺	図 示
8年度	契 約 号	仮設平面図ほか	
工 期	自 年 月 日 至 年 月 日		
道路台帳 番 号	配管台帳 番 号	64・74	
施工業者	図面番号	6	
大 垣 市 水 道 部 水 道 課			



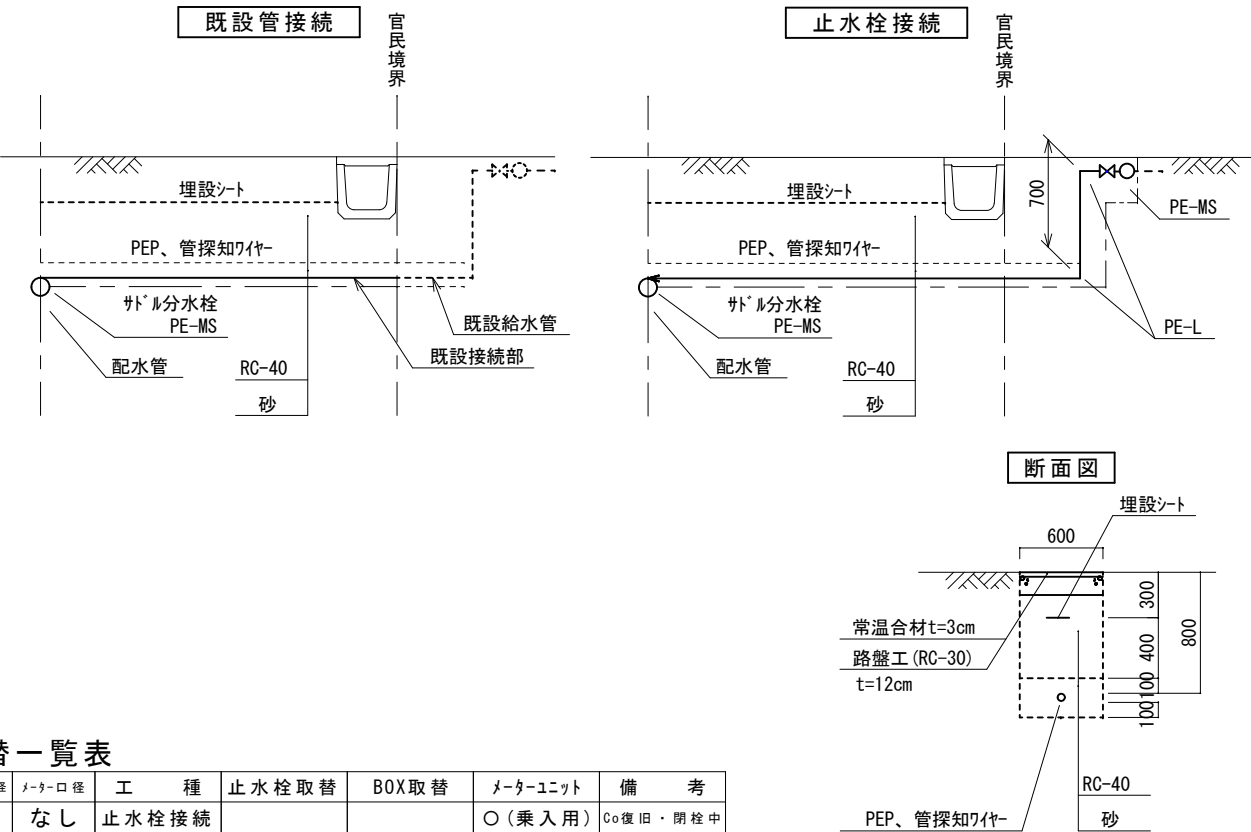
給 水 平 面 図

S=1:1000



標 準 配 管 図

S=1:50



給水切替一覧表

番号	給水管口径	メータ口径	工 種	止水栓取替	BOX取替	メータユニット	備 考
①	φ 20	なし	止水栓接続			○ (乗入用)	Co復旧・閉栓中
②	φ 20	φ 13	止水栓接続			○ (FRP)	Co復旧
③	φ 20	φ 13	止水栓接続			○ (乗入用)	Co復旧
④	φ 20	φ 13	止水栓接続			○ (乗入用)	As復旧
⑤	φ 20	φ 13	止水栓接続			○ (乗入用)	Co復旧
⑥	φ 20	φ 13	止水栓接続			○ (乗入用)	Co復旧
⑦	φ 20	φ 13	止水栓接続			○ (FRP)	Co復旧
⑧	φ 20	φ 20	既設管接続				
⑨	φ 20	φ 20	既設管接続				
⑩	φ 25	なし	止水栓接続	○	○		Co復旧
⑪	φ 20	φ 13	止水栓接続			○ (FRP)	
⑫	φ 20	φ 20	止水栓接続			○ (乗入用)	Co復旧
⑬	φ 20	なし	止水栓接続			○ (乗入用)	閉栓中
⑭	φ 20	φ 13	止水栓接続			○ (乗入用)	
⑮	φ 20	φ 20	止水栓接続			○ (FRP)	Co復旧
⑯	φ 20	φ 13	止水栓接続			○ (FRP)	Co復旧
⑰	φ 20	φ 13	止水栓接続			○ (FRP)	Co復旧・閉栓中
⑱	φ 20	φ 13	止水栓接続			○ (乗入用)	Co復旧
⑲	φ 20	φ 13	既設管接続				
⑳	φ 20	φ 13	止水栓接続			○ (FRP)	Co復旧

工 事 名	配水管布設替 (下水改築-4工区) ほかその2工事		
工事箇所	大垣市南高橋町地内ほか	縮 尺	図示
8年度	契 約 号	給水平面図ほか	
工 期	自 年 月 日	至 年 月 日	
道路台帳番 号		配管台帳番 号	64・74
施工業者		図面番号	7
大 垣 市 水 道 部 水 道 課			